

TÁJÉKOZTATÓ

SALGÓTARJÁN

KÖZÖSSÉGI KÖZLEKEDÉSÉNEK ÁTSZERVEZÉSÉRŐL



Az anyag az Önkormányzattal és a Nógrád Volán Zrt-vel való egyeztetésre készült, ezáltal a menetrend nem tekinthető véglegesnek.

készítette: Bobál Tamás

TARTALOMJEGYZÉK

1. Az új hálózat átfogó jellemzése
 - 1.1. Alapelvek
 - 1.2. Tarifarendszer
 - 1.3. A költséghatékonyság számszerű kimutatása
2. Közösségi közlekedés az egyes városrészekben
 - 2.1. Városközpont
 - 2.1.1. Áthaladó gerincjáratok összehangoltsága
 - 2.1.2. Szerpentín út folyamatos ellátása
 - 2.1.3. A piac rendszeres kapcsolata a hálózattal
 - 2.2. Beszterce lakótelep
 - 2.3. Losonci utca és Fáy András körút
 - 2.4. Somoskőújfalu, Somoskő és Salgóbánya
 - 2.5. Zagyvaróna
 - 2.6. Felsőidegér
 - 2.7. Baglyasalja
 - 2.8. Zagyvapálfalva
 - 2.8.1. Falu és Sugár út
 - 2.8.2. Zagyvapálfalva, Hősök útja és Déryné út környéke
 - 2.8.3. Zagyvapálfalva, Gorkij lakótelep
 - 2.9. Eperjes telep
 - 2.10. Somlyóbánya
 - 2.11. Ipari park és Kotyházapuszta
3. A szemléletbeli változás szükségessége
 - 3.1. Átszállást segítő forgalmi helyzetek előteremtése
 - 3.2. Utastájékoztatás

Mellékletek

1. Részletes menetrend vonalankénti bontásban
2. Fordajegyzék

1. Az új hálózat átfogó jellemzése

Salgótarján elérkezett arra a pontra, ahol már vitathatatlan a közösségi közlekedési hálózat átszervezésének szükségessége. A vonalhálózat elavultsága az egykor a piac mellett működő Északi forduló megszűnésére vezethető vissza, onnantól indult meg az a leépülési folyamat, amelynek a hálózat átszervezésével tudunk csak gátat szabni, az alábbiakban felvázolt változásokat érvényesítve.

1.1 Alapelvek

A mindenkori kilométer-teljesítmény jelentős részét emésztette fel a Főtér és a Helyi autóbuszállomás közötti szakasz. Ennek az volt az oka, hogy néhány átmérős vonal járatain kívül minden járat innen indult és ide érkezett. Oda-vissza irányban ez majdnem 5 kilométert jelentett járatonként. A tervezet bővíti az átmérős járatokat, így csak annyi járat indul a Helyi autóbuszállomásról észak felé, amennyi a Főtérig tartó szakaszon valóban szükséges. Ezek a járatok ún. gerincjáratok funkcióval bírnak, menetrendjük úgy került kialakításra, hogy a közös szakaszon egyenletes és sűrű járatkövetést biztosítsanak, indulási idejük révén pedig csatlakozást biztosítanak a Helyi autóbuszállomásra dél felől érkező járatokhoz.

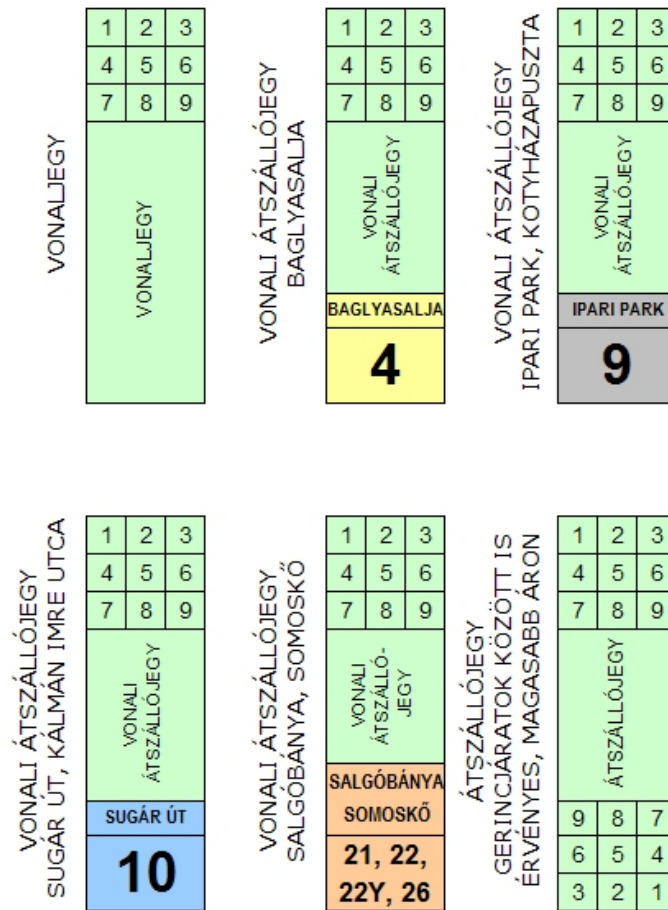
Néhány esetben a racionalizáláshoz elengedhetetlen egy-egy átszállás nélküli kapcsolat megszűnése, vagy csak csúcsidőben való fenntartása, de a csatlakozás elvének alkalmazásával a gyakorlatban a korábbinál sűrűbb és – ami a legfontosabb – rendszeres időközönként ismétlődő, jól tervezhető eljutási lehetőség keletkezik. Ezzel az elvvel optimalizálható a rendelkezésre álló kapacitás is, így a gerincjáratok csuklós, a hozzájuk csatlakozó ún. ráhordó járatok pedig szóló autóbuszsal tudnak közlekedni.

1.2 Tarifarendszer

Az új hálózatban egy északi és három déli végállomás van, amely egyes napszakokban, vagy egész nap csatlakozással, átszállás útján érhető el a városközpontból. Ezeknél a városrészeknél nem lenne etikus, ha két vonaljegyet kellene érvényesíteni az utasoknak. Célszerűnek tartom olyan – a négy városrészeire különböző – átszállójegy bevezetését, ami mindkét járatra érvényes, ugyanakkor a vonaljeggyel megegyező összegbe kerül. A négy különböző jegyre azért lenne szükség, hogy azok ne tudják használni, akik valóban két vonalat utaznak be, pl. egy északi és egy déli városrész között. Utóbbi esetre is alkalmazható lenne valamilyen átszállójegy, ami bármely két járaton használható, ennek árát úgy kellene megállapítani, hogy egy

vonaljegynél drágább, de két vonaljegynél valamivel olcsóbb legyen. A jelenlegi üzemanyagárak mellett ennek utascsalogató hatása is lehet.

Az említett négy „csatlakozásos” városrész különböző átszállójegyeit és az egyéb jegyfajtákat az alábbiak szerint képzeltem el:



A vonali átszállójegyeket úgy lehetne alkalmazni, hogy a jegy teteje bármely gerincjáraton érvényesíthető, az alja pedig az adott városrésznek megfelelő ráhordó járatra érvényes. A különböző szín az autóbuszok vezetőit segítené a gyors azonosításban. Természetesen a vonaljegy bármely járatra, a magasabb árú átszállójegy pedig bármely két, tetszőleges járatra érvényes.

1.3 A költséghatékonyság számszerű kimutatása

Az új rendszer napi szintű gyakorlati előnyeit a következő fejezetben fogom bemutatni, itt essen szó a dolgok anyagi részéről. A Közszolgáltatási Szerződés 2012. februári módosításában a nullszaldós működéshez a napi kilométer-teljesítmény

- tanítási napokon 3369 km-ben,
- tanszüneti munkanapokon 3174 km-ben

lett megállapítva.

A hálózat tervezésekor ezt vettem alapul, hiszen kézzel fogható költséghatékonyság csak akkor tapasztalható, ha ezeket a számokat túl nem lépve érünk el minőségi javulást a város közlekedésében.

A tervezetben elkészített menetrendben ezek a számok a következőképpen alakultak:

- tanítási napokon 3059,3 km
- tanszüneti munkanapokon 2988,0 km

A részletes menetrend-tervezetet sajnos csak munkanapi közlekedésre volt időm elkészíteni, de a számok azt mutatják, hogy a munkanapihoz hasonló elven és színvonalon a hétvégi közlekedés is megszervezhető a szabadnapi 2120 és a munkaszüneti napi 2037 kilométerből. Valószínűleg itt is elérnénk a munkanapi teljesítménynél tapasztalt 200-300 kilométeres csökkentést, ami tekintve azt, hogy egy rendszeres és kiszámítható közlekedés mellett történik, kiváló eredményt jelent. (A fordákat természetesen a vonatkozó rendeletek figyelembe vételével alakítottam ki.)

Az alábbiakban látható a munkanapi kilométer-teljesítmény részletes kifejtése egyes járatok szerinti bontásban. Az azt követő táblázatban a fordajegyzék kilométereinek összegzése szerepel, amelyben a járatok kilométerek megegyeznek azokkal a számokkal, amelyeket a járatok útvonalából számoltam. Ezek egyezése mutatja ki a számítások helyességét.

2. Közösségi közlekedés az egyes városrészekben

2.1 Városközpont

A város központja a tervezet alapján továbbra is elérhető marad a legtöbb városrészből, átszállás nélkül. Északi irányban Somoskőújfalu, Zagyvaróna és a Fáy András körút csúcsidőben 30, csúcsidőn kívül 60 percenként, a Beszterce lakótelep, a Kórház és a Rendelőintézet csúcsidőn kívül 20, csúcsidőben 12-15 percenként érhető el. Déli irányban Zagyvapálfalva Déryné útra, a Hősök útjához és a Tesco áruházhoz csúcsidőben 30, csúcsidőn kívül 60 percenként van eljutási lehetőség, Baglyasaljára csúcsidőben közlekedik közvetlen járat 60 percenként, illeszkedve a Helyi autóbusszállomásról induló 4-es járat üteméhez, így csúcsidőben 30 percenként megy járat Baglyasaljára is. A December 8. tér – valamikori Vásártér – és környéke csúcsidőn kívül nagyjából 20, csúcsidőben 12-15 perces sűrűségű kapcsolatot kap a Városközponttal.

A 6 órai, a 14 órai és a 22 órai ipari parki műszakváltások idejében közvetlen járat fog közlekedni Somoskőújfalu és az Ipari park között, amelyhez minden városrészből vannak csatlakozó járatok, késő este is. A járat csuklós kocsival közlekedik, illeszkedik a somoskőújfalui 11-es és az ipari parki 9-es járat menetrendi ütemébe, így létrehozása nem igényelt többleteszközt és kilométert.

A Sugár út ezentúl csatlakozással, átszállással lesz elérhető, mert az ottani utasszámok nem igénylik a gerincjáratokon közlekedő csuklós autóbuszok kapacitását, így azt abban az időben máshol lehet felhasználni.

Újdonságot jelent, hogy egész napos, óránkénti kapcsolatot kap a Belvárossal az Eperjes telep és a Gorkij körút, valamint Felsőidegér és a piac is. Szintén újdonság lesz, hogy a Somlyóbányáról is el lehet jutni a város központjába átszállás nélkül, ezt a Szerpentín úti járat teszi lehetővé, amely néhány délelőtti és késő esti kihagyással egész nap óránként közlekedik.

2.1.1 Áthaladó gerincjáratok összehangoltsága

A Városközponton áthaladó járatok eddig viszonylag rendszertelenül jártak, amely egyrészt megnehezítette az átszállásokat, másrészt rendkívül rendszertelen közlekedést eredményezett. Jóllehet, a februárig közlekedő járatok száma elegendő lett volna – talán még sok is – a menetrend összehangolatlansága miatt az autóbuszok egy része elviselhetetlen tömeggel, másik részük szinte üresen közlekedett. A 6-36-63 vonalán

gyakori eset volt, hogy az 5-10 perces eltéréssel indított járatok utolérték egymást, majd közel 60 percen keresztül nem érkezett újabb járat.

A tervezetben a Főtér, Kórház, Rendelőintézet, Beszterce lakótelep tengelyen közlekedő járatok – 6, 11, 19, 36 – menetrendje összehangolásra került, így viszonylag azonos, rövid időközönként követik egymást a járatok. A többi, Városcsúszpontot érintő járat menetrendjét úgy alakítottam ki, hogy az átszállásokhoz csak néhány perces várakozásra legyen szükség.

2.1.2 Szerpentín út folyamatos ellátása

A Szerpentín útra közlekedő járatok csekély utasszáma évek óta problémát jelent, az azonban kétségtelen, hogy az egész napos ellátására szükség van. A környéken sok az idős ember, akik már kevésbé mobilisak ahhoz, hogy gyaloglásra kényszerítsük őket. A tervezetben az utasszám miatt ráhordó járatban volt érdemes gondolkodni, így került a somlyóbányai járatral összekötésre, amelynek szintén előnyére válik az új útvonal. Ebben a formában a lehető legkevesebb kilométerrel lehet biztosítani az egész napos eljutási lehetőséget, emellett valamennyi városrész felé adódik az átszállási lehetőség.

2.1.3 A piac rendszeres kapcsolata a hálózattal

A piac megközelítése évek óta érdekesebbnél érdekesebb, ugyanakkor logikátlan és megjegyezhetetlen járatokat szül, amelyek általában napi egy-két alkalommal közlekednek. Ebben a formában ez nem jelent megoldást, célszerű volt egy olyan járatral kiszolgálni a piacot, amely megfelel az alábbi kritériumoknak:

- közlekedhet csuklós autóbusszal
- rendszeres eljutást tud biztosítani egész nap
- keresztül halad a Városcsúszponton az átszállási lehetőségek biztosítása érdekében

Ezeket összevetve a zagyvarónai és az idegéri járat egész napos összekötését láttam megoldásnak, amely a február előtti menetrendben hasonló formában közlekedett, napi két alkalommal. Az egész napos összekötés Felsőidegér szempontjából is előnyös, mert járatuk a Városcsúszponton keresztül közlekedik. Az óránkénti járatkövetést a csuklós autóbusszal elegendőnek találom, a járat időfekvése illeszkedik a munkába- és iskolába járás időszakához.

2.2 Beszterce lakótelep

A Beszterce lakótelep egy folyamatos és sűrű eljutási lehetőséget igénylő városrész. A tervezetben arra törekedtem, hogy az adott napszaknak megfelelő utazási irányban történjen meg a járatok lehető legjobb eloszlása. A Beszterce lakótelep kiszolgálását az alábbi járatok végzik:

- 6 Helyi autóbuszállomás – Camping telep, Gedőci utca
- 11 Helyi autóbuszállomás – Somoskőújfalu, országhatár
- 19 Ipari park – Somoskőújfalu, országhatár
- 36 Hősök útja – Tesco – Camping telep, Gedőci utca

Néhány délelőtti és esti járatot leszámítva valamennyi járat csuklós autóbuszal közlekedik, ezzel biztosítva a gerincjáratok szerepéhez szükséges kapacitást.

2.3 Losonci utca és Fáy András körút

A Füleki úti felüljáró építésének megkezdésekor megszűnt a rendszeresnek mondható napi autóbuszforgalom a Losonci utcán. Csúcsidőben indokoltnak tartom az ottani járat mindkét irányú közlekedtetését, hiszen ott is vannak lakók, aki jelenleg gyalogosan közlekednek, vagy alkalmazkodnak a többnyire reggel 7, és délután 13 óra környékén közlekedő egy-két, egyirányban közlekedő járhoz.

A Fáy András körútra a tervezet szerint egész nap óránként közlekedik a 37-es járat a Gorkij körút – Eperjes telep – Főtér – Kórház – Fáy András körút útvonalon. Ezt kiegészíti csúcsidőben a 7-es, amely a Helyi autóbuszállomás – December 8. tér – Május 1. úti iskola – Losonci utca – Fáy András körút útvonalon közlekedik. A Fáy András körútra így csúcsidőben 30 perces járatsűrűség jön létre, valamint iskolai időszakban a megfelelő időpontokban ki van szolgálva a Május 1. úti iskola is, két irányból.

2.4 Somoskőújfalu, Somoskő és Salgóbánya

Somoskő és Salgóbánya az új hálózat egyik sarkalatos pontja. A tervezet szerint közvetlen járatok helyett átszállásos kapcsolat létesülne, összehangolt csatlakozással a 11-es járhoz. Ennek komoly előnye, hogy a 11-es járat így csuklós kocsival közlekedik, csúcsidőben 30, csúcsidőn kívül 60 percenként. Csúcsidőben Somoskőbe 21-es jelzéssel, Salgóbányára 22-es jelzéssel közlekednének járatok Somoskőújfalu vasútállomástól, ahol a szóló kocsik számára adott a fordulási- és kiállási lehetőség. Csúcsidőn kívül 22Y jelzéssel közlekedne járat Somoskőújfalu vasútállomás – Somoskő – Salgóbánya útvonalon, a járat számában az „Y” jel utal a betérős jellegre. Korábban az alapjárat és a

betérős járat jelzése nem volt megkülönböztetve egymástól. Néhány délelőtti és esti kihagyással így Somoskő és Salgóbánya is óránként elérhető, minden járhoz csatlakozik egy 11-es vagy 19-es járat. Iskolai időszakban reggel 22i jelzéssel a Beszterce lakótelepi iskoláig is közlekedik egy járat. A csatlakozások ténye az 1. sz. mellékletben, a járatok részletes menetrendjében tekinthető meg.

A rendszer bevezetése igényelné egy tartózkodó helység létesítését Somoskőújfalu, vasútállomásnál az autóbuszvezetők részére. Ennek létrehozása minimális költséget jelent, üzemeltetése hasonlóképpen. Célszerűnek tartom felhasználni a vasútállomás épületének valamelyik üresen álló helységét, itt a közműellátottság már megoldott. A vasút illetékeseinek elérhetőségei megvannak.

2.5 Zagyvaróna

A hálózat eddigi elemeiből a 14-es járat marad meg Zagyvaróna és Baglyasalja között, de csak csúcsidőben, óránként. Egész napos járatként a 15-ös közlekedik Zagyvaróna és Felsőidegér között óránként, egész napos kapcsolatot teremtve a piaccal a vonal mentén élőknek. A Főtéren a menetrend csatlakozást biztosít a gerincjáratokhoz. A két járat együtt csúcsidőben 30, csúcsidőn kívül 60 perces követést eredményez, valamint reggel 7:00 és 7:30 között ezt 15 percesre sűríti egy iskolás járat, amely a Camping telepre közlekedik 16i jelzéssel.

2.6 Felsőidegér

A zagyvarónai 15-ös járat Felsőidegérnek is egész napos óránkénti eljutást biztosít a Városközpontba csuklós autóbusszal. A Főtéren átszállási lehetőség adódik a gerincjáratokra.

2.7 Baglyasalja

A 14-es járat révén csúcsidőben közvetlen kapcsolattal rendelkezne a Városközponttal. Az egész napos további kiszolgálást a 4-es járat biztosítaná a Helyi autóbuszállomásról, ahol csatlakozás adódik a gerincjáratokhoz. A 4-es és 14-es járat együttesen csúcsidőben 30, csúcsidőn kívül 60 perces sűrűséget biztosít. Tanítási napokon reggel 34i jelzéssel közvetlen iskolai járat közlekedne Zagyvapálfalvára, az iskolához, délután pedig visszairányban, hasonlóképpen. A vonalak menetrendje megtekinthető az 1. sz. mellékletben.

2.8 Zagyvapálfalva

2.8.1 Falu és Sugár út

A Csokonai utat és a Sugár utat egész nap a 10-es járat szolgálná ki 60 percenként, illetve reggel sűrűbben, néhány ütemen felüli járattal, amelyek csuklós kocsival közlekednének. Iskolai időszakban a reggeli iskolakezdesre a Somoskőújfaluból induló 11i jelzésű járattal elérhető a Csokonai úti szakiskola és az Alapítványi iskola is.

A tervezetben a 10-es vonal minden járata csatlakozik valamilyen gerincjáráthoz, ami a Városmegye felé közlekedik. A vonal érinti a Kálmán Imre utat, ami eddig nem volt autóbusszal kiszolgálva, ezzel további utasok nyerhetők. A beruházási igény három buszmegálló létesítése, a vonalhálózati térképen jelöltek alapján.

2.8.2 Zagyvapálfalva Déryné út és Hősök útja környéke

A címben említett környéket egész nap a 36-os gerincjárat szolgálná ki, amely a Camping telep és a Hősök útja között közlekedik a Városmegye és a Tesco áruház érintésével, csúcsidőben 30, csúcsidőn kívül 60 percenként. Minden járata csuklós kocsival közlekedne.

2.8.3 Zagyvapálfalva, Gorkij lakótelep

Évek óta nincs rendszeres, önálló járata, kiszolgálása betérő járatokkal történik, rendszertelenül. A tervezet szerint a 37-es járat közlekedik a Gorkij lakótelepre óránként, amely a Fáy András körútról a Kórház – Főtér – Eperjes telep útvonalon keresztül éri el azt. Csúcsidőben a 37-est kiegészíti a 13-as járat – együttesen 30 perces sűrűséget biztosítva –, amely a Helyi autóbusszállomás – December 8. tér – Eperjes telep útvonalon éri el a Gorkij lakótelepet.

2.9 Eperjes telep

Az Eperjes telep kiszolgálását a tervezetben a Gorkij lakótelepre közlekedő járatok végzik, csúcsidőben 30, csúcsidőn kívül 60 percenként. A Fáy András körútra közlekedő 37-es járattal egész napos, óránkénti közvetlen kapcsolat létesül a Városmegyével.

2.10 Somlyóbánya

A tervezet alapján a járatok egész nap óránként közlekednek, újdonságot jelent azonban, hogy többségük a Városcsözpont felé közlekedik, amire a Szerpentin úti vonallal való összekötéssel nyílt lehetőség, így 2-es járat a Helyi autóbuszállomásra, a 28/28A járat pedig a Szerpentin útra közlekedik. A 28-as járat Somlyó Üdülőtelepig továbbközlekedne a nyári időszakban naponta 4 alkalommal, egyéb időszakban 28A jelzéssel Somlyóbányáig. A kilométerek számításánál a hosszabb, nyári verziót vettem alapul.

2.11 Ipari park és Kotyházapuszta

Az Ipari park kiszolgálását a 9, 9Y és 19 járatok végeznék, együttesen óránként közlekednének. A vonalvezetésben újdonságot jelez, hogy a Keszi utca, Nyék utca környékét is kiszolgálja, mert minden járat a Budapesti úti második körforgalom után bemenne a Nyék utcába, amely párhuzamos a 21-es úttal. Eddig ezt számomra érthetetlen okból napi 1 járat tette meg. Ez a vonalvezetés két új megálló létesítését igényelné a Nyék utcán, amelyből az egyik talán el is készült a 21-es út átadásával, csak használaton kívül áll.

A három műszakváltásra 19-es járat közlekedne az Ipari parkba, átszállásmentes kapcsolattal Somoskőújfaluig. A 9 és 9Y járatok a Helyi autóbuszállomásig közlekednek, csatlakozást biztosítanak a 11-es járhoz a Városcsözpont, a Beszterce lakótelep és Somoskőújfalu felé.

Kotyházapusztára a 9Y járat közlekedik, reggel a város felé, délután a város felől közlekedő 9-es járat szolgálja ki, amely így a betérős jelleg miatt kap egy „Y” betűt.

3. A szemléletbeli változás szükségessége

3.1 Átszállást segítő forgalmi helyzetek előteremtése

Az új hálózattal több olyan helyzet is adódik, ahol pontos csatlakozásokkal lettek megtervezve az átszállások. Az átszállási pontokon célszerű lesz egy olyan rendszeresen ismétlődő „koreográfiát” létrehozni, melynek során az egyik autóbusról leszálló utas lehetőleg ugyanabban a megállóban, illetve kocsálláson tudjon felszállni a csatlakozó járatára.

Erre különösképpen a Helyi autóbuszállomáson van szükség. Sokat segítene a dolgon, ha a dél felől érkező és észak felé továbbhaladó autóbuszok a jelenlegi, „Külső pályaudvar, bejárati út” megálló helyett az autóbuszállomás első kocsállás-sorában állnának meg. Így az állomás és a Rákóczi út közötti járdafelület egy szigetperonként tudna funkcionálni.

3.2 Utastájékoztatás

Az eddigi menetrendek tájékoztatói kivétel nélkül kizárólag a végállomásra való indulási időket mutatták. Egy áttekinthető rendszer üzemeltetéséhez és a jól tervezhető utazáshoz manapság ennél már többre van szükség. A mellékletben szereplő, vonalankénti menetrendhez hasonló formátummal lehetővé válik minden egyes megállóból az indulási idők feltüntetése. Természetesen ez tájékoztató jellegű adat, mert a városi közlekedésben néhány perces eltérés mindig előfordulhat.

Különösen ügyelni kell majd a rendszer során arra, hogy néhány perces késés esetén a ráhordó járatok bevárják a gerincjáratokat. Fentiek alkalmazásával rendkívül költségkímélő, ugyanakkor vonzó és tervezhető közlekedést kap Salgótarján lakossága.



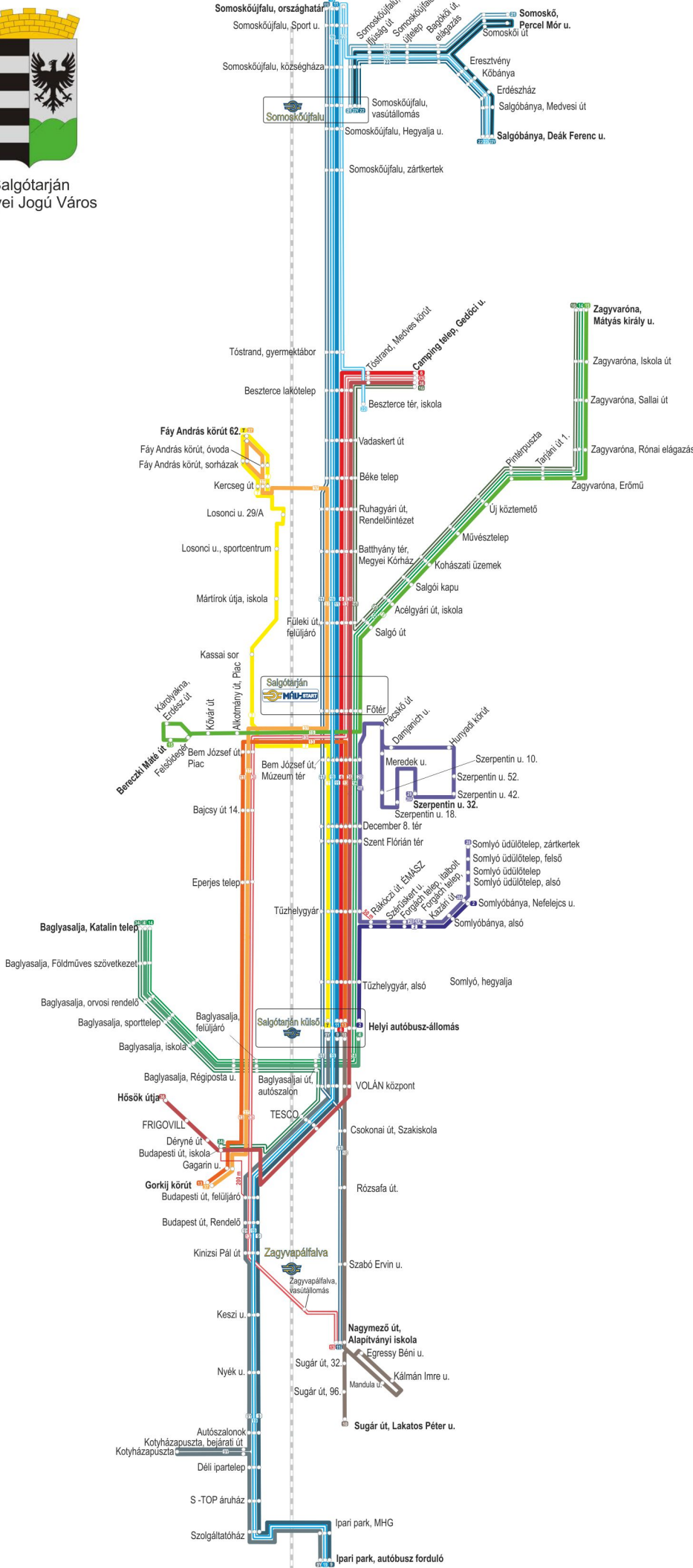
Salgótarján
Megyei Jogú Város

Tervezet Salgótarján város közösségi közlekedésének átszervezésére





A hálózat sematikus ábrája

Jelmagyarázat / Legend








- Erdészház Autóbuszvonal, megállóhely és vonalszám feltüntetésével / Bus line, Bus stop, route number
- Zagyvaróna, Mátyas király u. Végállomás / End of line
- Teljes üzemi időben közlekedő vonal / Full time service
- Csúcsidőszakban közlekedő vonal / Peak hours service
- Csúcsidőszakon kívül közlekedő vonal / Off-peak hours service





















2 Helyi autóbuszállomás - Somlyóbánya, Nefelejcs utca

kilométer	menetidő	megállóhelyek és átszállási lehetőségek	 2	 2	 2	 2
0,0	0	HELYI AUTÓBUSZÁLLOMÁS	8:46	11:46	19:46	22:46
0,6	2	TŰZHELYGYÁR ALSÓ	8:48	11:48	19:48	22:48
1,5	5	RÁKÓCZI ÚT, ÉMÁSZ	8:51	11:51	19:51	22:51
1,9	6	SZÉRŰSKERT UTCA	8:52	11:52	19:52	22:52
2,5	8	FORGÁCH TELEP, ITALBOLT	8:54	11:54	19:54	22:54
3,0	10	FORGÁCH TELEP, KAZÁRI ÚT	8:56	11:56	19:56	22:56
3,2	11	SOMLYÓ, HEGYALJA	8:57	11:57	19:57	22:57
4,4	14	SOMLYÓBÁNYA ALSÓ	9:00	12:00	20:00	23:00
4,8	15	SOMLYÓBÁNYA, NEFELEJCS UTCA	9:01	12:01	20:01	23:01




















2 Somlyóbánya, Nefelejcs utca - Helyi autóbuszállomás

kilométer	menetidő	megállóhelyek és átszállási lehetőségek	 2	 2	 2	 2	 2
0,0	0	SOMLYÓBÁNYA, NEFELEJCS UTCA	8:14	11:14	15:14	19:14	22:14
0,4	1	SOMLYÓBÁNYA ALSÓ	8:15	11:15	15:15	19:15	22:15
1,6	4	SOMLYÓ, HEGYALJA	8:18	11:18	15:18	19:18	22:18
1,8	5	FORGÁCH TELEP, KAZÁRI ÚT	8:19	11:19	15:19	19:19	22:19
2,3	7	FORGÁCH TELEP, ITALBOLT	8:21	11:21	15:21	19:21	22:21
2,9	9	SZÉRŰSKERT UTCA	8:23	11:23	15:23	19:23	22:23
3,3	10	RÁKÓCZI ÚT, ÉMÁSZ  6, 7, 11, 14, 19, 36	8:24	11:24	15:24	19:24	22:24
4,2	13	TŰZHELYGYÁR ALSÓ	8:27	11:27	15:27	19:27	22:27
4,8	15	HELYI AUTÓBUSZÁLLOMÁS  4, 9-9Y, 10, 14, 36	8:29	11:29	15:29	19:29	22:29

4 Helyi autóbusszállomás - Baglyasalja, Katalin telep

kilométer	menetidő	megállóhelyek és átszállási lehetőségek	 4	 4	 4	 4	 4	 4	 4	 4	 4	 4	 4	 4	 4	 4	 4	 4	 4
0,0	0	HELYI AUTÓBUSZÁLLOMÁS	5:25	6:05	7:20	10:55	11:25	12:25	12:55	13:25	13:55	14:25	15:25	17:55	18:55	19:55	20:55	21:55	22:45
0,3	1	BAGLYASI ÚT, AUTÓSZALON	5:26	6:06	7:21	10:56	11:26	12:26	12:56	13:26	13:56	14:26	15:26	17:56	18:56	19:56	20:56	21:56	22:46
0,8	2	BAGLYASALJA, FELÜLJÁRÓ  13, 37	5:27	6:07	7:22	10:57	11:27	12:27	12:57	13:27	13:57	14:27	15:27	17:57	18:57	19:57	20:57	21:57	22:47
1,3	4	BAGLYASALJA, RÉGIPOSTA UTCA	5:29	6:09	7:24	10:59	11:29	12:29	12:59	13:29	13:59	14:29	15:29	17:59	18:59	19:59	20:59	21:59	22:49
1,9	5	BAGLYASALJA, ISKOLA	5:30	6:10	7:25	11:00	11:30	12:30	13:00	13:30	14:00	14:30	15:30	18:00	19:00	20:00	21:00	22:00	22:50
2,2	6	BAGLYASALJA, SPORTTELEP	5:31	6:11	7:26	11:01	11:31	12:31	13:01	13:31	14:01	14:31	15:31	18:01	19:01	20:01	21:01	22:01	22:51
2,6	7	BAGLYASALJA, ORVOSI RENDELŐ	5:32	6:12	7:27	11:02	11:32	12:32	13:02	13:32	14:02	14:32	15:32	18:02	19:02	20:02	21:02	22:02	22:52
2,8	8	BAGLYASALJA, FÖLDMŰVES SZÖVETKEZET	5:33	6:13	7:28	11:03	11:33	12:33	13:03	13:33	14:03	14:33	15:33	18:03	19:03	20:03	21:03	22:03	22:53
3,3	10	BAGLYASALJA, KATALIN TELEP	5:35	6:15	7:30	11:05	11:35	12:35	13:05	13:35	14:05	14:35	15:35	18:05	19:05	20:05	21:05	22:05	22:55



















4 Baglyasalja, Katalin telep - Helyi autóbusszállomás

kilométer	menetidő	megállóhelyek és átszállási lehetőségek	 4	 4 T	 4	 4	 4	 4	 4	 4	 4	 4	 4	 4	 4	 4	 4	 4	 4
0,0	0	BAGLYASALJA, KATALIN TELEP	5:10	7:10	8:10	9:10	10:10	11:10	13:10	14:10	15:10	16:10	17:10	18:10	19:10	20:10	21:10	22:10	23:00
0,5	2	BAGLYASALJA, FÖLDMŰVES SZÖVETKEZET	5:12	7:12	8:12	9:12	10:12	11:12	13:12	14:12	15:12	16:12	17:12	18:12	19:12	20:12	21:12	22:12	23:02
0,7	3	BAGLYASALJA, ORVOSI RENDELŐ	5:13	7:13	8:13	9:13	10:13	11:13	13:13	14:13	15:13	16:13	17:13	18:13	19:13	20:13	21:13	22:13	23:03
1,1	4	BAGLYASALJA, SPORTTELEP	5:14	7:14	8:14	9:14	10:14	11:14	13:14	14:14	15:14	16:14	17:14	18:14	19:14	20:14	21:14	22:14	23:04
1,4	5	BAGLYASALJA, ISKOLA	5:15	7:15	8:15	9:15	10:15	11:15	13:15	14:15	15:15	16:15	17:15	18:15	19:15	20:15	21:15	22:15	23:05
2,0	6	BAGLYASALJA, RÉGIPOSTA UTCA	5:16	7:16	8:16	9:16	10:16	11:16	13:16	14:16	15:16	16:16	17:16	18:16	19:16	20:16	21:16	22:16	23:06
2,5	8	BAGLYASALJA, FELÜLJÁRÓ  13, 37	5:18	7:18	8:18	9:18	10:18	11:18	13:18	14:18	15:18	16:18	17:18	18:18	19:18	20:18	21:18	22:18	23:08
3,0	9	BAGLYASI ÚT, AUTÓSZALON	5:19	7:19	8:19	9:19	10:19	11:19	13:19	14:19	15:19	16:19	17:19	18:19	19:19	20:19	21:19	22:19	23:09
3,3	10	HELYI AUTÓBUSZÁLLOMÁS  2, 6, 7, 9-9Y, 10, 11, 19, 36	5:20	7:20	8:20	9:20	10:20	11:20	13:20	14:20	15:20	16:20	17:20	18:20	19:20	20:20	21:20	22:20	23:10

Jelmagyarázat:

T tanítási szünetben



















6 Camping telep, Gedőci utca - Helyi autóbuszállomás

kilométer	menetidő	megállóhelyek és átszállási lehetőségek	 T				 I							
0,0	0	CAMPING TELEP, GEDŐCI UTCA	7:20	8:00	9:00	10:00	11:00	12:00	13:00	14:00	15:00	16:00	17:00	18:30
0,5	1	TÓSTRAND, MEDVES KÖRÚT	7:21	8:01	9:01	10:01	11:01	12:01	13:01	14:01	15:01	16:01	17:01	18:31
1,1	3	BESZTERCE LAKÓTELEP  11, 19	7:23	8:03	9:03	10:03	11:03	12:03	13:03	14:03	15:03	16:03	17:03	18:33
1,8	4	VADASKERT ÚT	7:24	8:04	9:04	10:04	11:04	12:04	13:04	14:04	15:04	16:04	17:04	18:34
2,4	5	BÉKE TELEP	7:25	8:05	9:05	10:05	11:05	12:05	13:05	14:05	15:05	16:05	17:05	18:35
2,7	6	RUHAGYÁRI ÚT, RENDELŐINTÉZET  37	7:26	8:06	9:06	10:06	11:06	12:06	13:06	14:06	15:06	16:06	17:06	18:36
3,0	7	BATTHYÁNY TÉR, MEGYEI KÓRHÁZ	7:27	8:07	9:07	10:07	11:07	12:07	13:07	14:07	15:07	16:07	17:07	18:37
3,6	8	FÜLEKI ÚT, FELÜLJÁRÓ  14, 15	7:28	8:08	9:08	10:08	11:08	12:08	13:08	14:08	15:08	16:08	17:08	18:38
4,2	10	FŐTÉR  15, 37	7:30	8:10	9:10	10:10	11:10	12:10	13:10	14:10	15:10	16:10	17:10	18:40
4,8	12	DECEMBER 8. TÉR  7, 28-28A	7:32	8:12	9:12	10:12	11:12	12:12	13:12	14:12	15:12	16:12	17:12	18:42
5,4	14	TŰZHELYGYÁR  2, 28-28A	7:34	8:14	9:14	10:14	11:14	12:14	13:14	14:14	15:14	16:14	17:14	18:44
5,9	15	TŰZHELYGYÁR ALSÓ	7:35	8:15	9:15	10:15	11:15	12:15	13:15	14:15	15:15	16:15	17:15	18:45
6,5	17	HELYI AUTÓBUSZÁLLOMÁS  4, 9-9Y, 10	7:37	8:17	9:17	10:17	11:17	12:17	13:17	14:17	15:17	16:17	17:17	18:47

Jelmagyarázat:

- I iskolai előadások napján
- T tanítási szünetben














6 Helyi autóbuszállomás - Camping telep, Gedőci utca

kilométer	menetidő	megállóhelyek és átszállási lehetőségek	 T				 I								
0,0	0	HELYI AUTÓBUSZÁLLOMÁS	8:27	10:17	11:17	12:17	12:47	13:17	13:47	14:17	15:17	16:17	17:17	18:17	20:07
0,6	2	TŰZHELYGYÁR ALSÓ	8:29	10:19	11:19	12:19	12:49	13:19	13:49	14:19	15:19	16:19	17:19	18:19	20:09
1,1	3	TŰZHELYGYÁR  28-28A	8:30	10:20	11:20	12:20	12:50	13:20	13:50	14:20	15:20	16:20	17:20	18:20	20:10
1,7	4	SZENT FLÓRIÁN TÉR	8:31	10:21	11:21	12:21	12:51	13:21	13:51	14:21	15:21	16:21	17:21	18:21	20:11
1,9	5	BEM JÓZSEF ÚT, MÚZEUM TÉR  7, 28-28A	8:32	10:22	11:22	12:22	12:52	13:22	13:52	14:22	15:22	16:22	17:22	18:22	20:12
2,3	7	FŐTÉR  15, 37	8:34	10:24	11:24	12:24	12:54	13:24	13:54	14:24	15:24	16:24	17:24	18:24	20:14
2,9	9	FÜLEKI ÚT, FELÜLJÁRÓ  14, 15	8:36	10:26	11:26	12:26	12:56	13:26	13:56	14:26	15:26	16:26	17:26	18:26	20:16
3,5	10	BATTHYÁNY TÉR, MEGYEI KÓRHÁZ	8:37	10:27	11:27	12:27	12:57	13:27	13:57	14:27	15:27	16:27	17:27	18:27	20:17
3,8	11	RUHAGYÁRI ÚT, RENDELŐINTÉZET  37	8:38	10:28	11:28	12:28	12:58	13:28	13:58	14:28	15:28	16:28	17:28	18:28	20:18
4,1	12	BÉKE TELEP	8:39	10:29	11:29	12:29	12:59	13:29	13:59	14:29	15:29	16:29	17:29	18:29	20:19
4,7	13	VADASKERT ÚT	8:40	10:30	11:30	12:30	13:00	13:30	14:00	14:30	15:30	16:30	17:30	18:30	20:20
5,4	14	BESZTERCE LAKÓTELEP  11, 19	8:41	10:31	11:31	12:31	13:01	13:31	14:01	14:31	15:31	16:31	17:31	18:31	20:21
6,0	16	TÓSTRAND, MEDVES KÖRÚT	8:43	10:33	11:33	12:33	13:03	13:33	14:03	14:33	15:33	16:33	17:33	18:33	20:23
6,5	17	CAMPING TELEP, GEDŐCI UTCA	8:44	10:34	11:34	12:34	13:04	13:34	14:04	14:34	15:34	16:34	17:34	18:34	20:24

Jelmagyarázat:

- I iskolai előadások napján
- T tanítási szünetben















7 Helyi autóbuszállomás - Mártírok útja, iskola - Fáy András körút

kilométer	menetidő	megállóhelyek és átszállási lehetőségek	 7	 7	 7	 7 I	 7	 7 I	 7	 7	 7	 7G
0,0	0	HELYI AUTÓBUSZÁLLOMÁS	4:55	5:55	6:55	7:25		12:55	13:55	14:55	15:55	22:45
0,6	2	TŰZHELYGYÁR ALSÓ	4:57	5:57	6:57	7:27		12:57	13:57	14:57	15:57	22:47
1,1	3	TŰZHELYGYÁR  28-28A	4:58	5:58	6:58	7:28		12:58	13:58	14:58	15:58	22:48
1,7	4	SZENT FLÓRIÁN TÉR	4:59	5:59	6:59	7:29		12:59	13:59	14:59	15:59	22:49
1,9	5	BEM JÓZSEF ÚT, MÚZEUM TÉR  28-28A	5:00	6:00	7:00	7:30		13:00	14:00	15:00	16:00	22:50
2,4	7	KASSAI SOR	5:02	6:02	7:02	7:32		13:02	14:02	15:02	16:02	23:02
3,3	10	MÁRTÍROK ÚTJA, ISKOLA	5:05	6:05	7:05	7:35		13:05	14:05	15:05	16:05	23:05
3,6	11	LOSONCI UTCA, SPORTCENTRUM	5:06	6:06	7:06	7:36		13:06	14:06	15:06	16:06	23:06
4,0	12	LOSONCI UTCA 29/A.	5:07	6:07	7:07	7:37		13:07	14:07	15:07	16:07	23:07
4,2	13	KERCSEGE ÚT  37	5:08	6:08	7:08	7:38		13:08	14:08	15:08	16:08	23:08
4,7	14	FÁY ANDRÁS KÖRÚT, ÓVODA	5:09	6:09	7:09	7:39	12:09	13:09	14:09	15:09	16:09	23:09
4,9	15	FÁY ANDRÁS KÖRÚT 62.	5:10	6:10	7:10	7:40	12:10	13:10	14:10	15:10	16:10	23:00

Jelmagyarázat:

- I iskolai előadások napján













7 Fáy András körút - Mártírok útja, iskola - Helyi autóbuszállomás

kilométer	menetidő	megállóhelyek és átszállási lehetőségek	 7	 7	 7	 7 I	 7	 7 I	 7	 7	 7	 7G
0,0	0	FÁY ANDRÁS KÖRÚT 62.	5:10	6:10	7:10	7:40	12:10	13:10	14:10	15:10	16:10	23:00
0,3	1	FÁY ANDRÁS KÖRÚT, SORHÁZAK	5:11	6:11	7:11	7:41	12:11	13:11	14:11	15:11	16:11	23:01
0,6	2	KERCSEGE ÚT  37	5:12	6:12	7:12	7:42	12:12	13:12	14:12	15:12	16:12	GARÁZSMENET 7G JELEZSEL
0,8	3	LOSONCI UTCA 29/A.	5:13	6:13	7:13	7:43	12:13	13:13	14:13	15:13	16:13	
1,2	4	LOSONCI UTCA, SPORTCENTRUM	5:14	6:14	7:14	7:44	12:14	13:14	14:14	15:14	16:14	
1,5	5	MÁRTÍROK ÚTJA, ISKOLA	5:15	6:15	7:15	7:45	12:15	13:15	14:15	15:15	16:15	
2,5	7	KASSAI SOR	5:17	6:17	7:17	7:47	12:17	13:17	14:17	15:17	16:17	
3,2	10	DECEMBER 8. TÉR  6, 11, 14, 19, 28-28A, 36	5:20	6:20	7:20	7:50	12:20	13:20	14:20	15:20	16:20	
3,8	12	TŰZHELYGYÁR  2, 28-28A	5:22	6:22	7:22	7:52	12:22	13:22	14:22	15:22	16:22	
4,3	13	TŰZHELYGYÁR ALSÓ	5:23	6:23	7:23	7:53	12:23	13:23	14:23	15:23	16:23	
4,9	15	HELYI AUTÓBUSZÁLLOMÁS  4, 9-9Y, 10, 19, 36	5:25	6:25	7:25	7:55	12:25	13:25	14:25	15:25	16:25	














Jelmagyarázat:

- I iskolai előadások napján

9 Helyi autóbuszállomás - Ipari park, autóbuszforduló

kilométer	menetidő	megállóhelyek és átszállási lehetőségek	 9	 9	 9	 9	 9	 9	 9	 9	 9	 9	 9G
0,0	0	HELYI AUTÓBUSZÁLLOMÁS	6:31	7:31	8:31	9:31	11:31	15:31	17:31	18:31	20:31	22:31	
0,6	1	VOLÁN KÖZPONT	6:32	7:32	8:32	9:32	11:32	15:32	17:32	18:32	20:32	22:32	
1,2	2	TESCO	6:33	7:33	8:33	9:33	11:33	15:33	17:33	18:33	20:33	22:33	
1,8	5	BUDAPESTI ÚT, FELÜLJÁRÓ  36	6:36	7:36	8:36	9:36	11:36	15:36	17:36	18:36	20:36	22:36	
2,3	6	BUDAPESTI ÚT, RENDELŐ	6:37	7:37	8:37	9:37	11:37	15:37	17:37	18:37	20:37	22:37	
2,6	7	KINIZSI PÁL ÚT	6:38	7:38	8:38	9:38	11:38	15:38	17:38	18:38	20:38	22:38	
3,2	9	KESZI UTCA	6:40	7:40	8:40	9:40	11:40	15:40	17:40	18:40	20:40	22:40	
3,6	10	NYÉK UTCA	6:41	7:41	8:41	9:41	11:41	15:41	17:41	18:41	20:41	22:41	
4,3	12	AUTÓSZALONOK	6:43	7:43	8:43	9:43	11:43	15:43	17:43	18:43	20:43		GARÁZSMENET 9G JELZÉSEL
5,0	13	DÉLI IPARTELEP	6:44	7:44	8:44	9:44	11:44	15:44	17:44	18:44	20:44		
5,6	14	S-TOP ÁRUHÁZ	6:45	7:45	8:45	9:45	11:45	15:45	17:45	18:45	20:45		
5,8	15	SZOLGÁLTATÓHÁZ	6:46	7:46	8:46	9:46	11:46	15:46	17:46	18:46	20:46		
6,0	16	IPARI PARK, MHG	6:47	7:47	8:47	9:47	11:47	15:47	17:47	18:47	20:47		
6,3	17	IPARI PARK, AUTÓBUSZFORDULÓ	6:48	7:48	8:48	9:48	11:48	15:48	17:48	18:48	20:48		

9 Ipari park, autóbuszforduló - Helyi autóbuszállomás

kilométer	menetidő	megállóhelyek és átszállási lehetőségek	 9	 9	 9	 9	 9	 9	 9	 9	 9	 9	 9
0,0	0	IPARI PARK, AUTÓBUSZFORDULÓ	8:24	10:24	12:24	13:24	15:24	16:24	17:24	18:24	19:24	21:24	
0,3	1	IPARI PARK, MHG	8:25	10:25	12:25	13:25	15:25	16:25	17:25	18:25	19:25	21:25	
0,5	2	SZOLGÁLTATÓHÁZ	8:26	10:26	12:26	13:26	15:26	16:26	17:26	18:26	19:26	21:26	
0,7	3	S-TOP ÁRUHÁZ	8:27	10:27	12:27	13:27	15:27	16:27	17:27	18:27	19:27	21:27	
1,3	4	DÉLI IPARTELEP	8:28	10:28	12:28	13:28	15:28	16:28	17:28	18:28	19:28	21:28	
2,0	5	AUTÓSZALONOK	8:29	10:29	12:29	13:29	15:29	16:29	17:29	18:29	19:29	21:29	
2,7	7	NYÉK UTCA	8:31	10:31	12:31	13:31	15:31	16:31	17:31	18:31	19:31	21:31	
3,1	8	KESZI UTCA	8:32	10:32	12:32	13:32	15:32	16:32	17:32	18:32	19:32	21:32	
3,7	10	KINIZSI PÁL ÚT	8:34	10:34	12:34	13:34	15:34	16:34	17:34	18:34	19:34	21:34	
4,0	11	BUDAPESTI ÚT, RENDELŐ	8:35	10:35	12:35	13:35	15:35	16:35	17:35	18:35	19:35	21:35	
4,5	12	BUDAPESTI ÚT, FELÜLJÁRÓ  36	8:36	10:36	12:36	13:36	15:36	16:36	17:36	18:36	19:36	21:36	
5,1	15	TESCO	8:39	10:39	12:39	13:39	15:39	16:39	17:39	18:39	19:39	21:39	
5,7	16	VOLÁN KÖZPONT	8:40	10:40	12:40	13:40	15:40	16:40	17:40	18:40	19:40	21:40	
6,3	17	HELYI AUTÓBUSZÁLLOMÁS  2, 4, 6, 7, 10, 11, 14, 36	8:41	10:41	12:41	13:41	15:41	16:41	17:41	18:41	19:41	21:41	


















9Y Helyi autóbuszállomás - Kotyházapuszta - Ipari park, autóbuszforduló

kilométer	menetidő	megállóhelyek és átszállási lehetőségek	 9Y	 9Y	 9Y	 9G
0,0	0	HELYI AUTÓBUSZÁLLOMÁS	12:31	14:31	16:31	19:31
0,6	1	VOLÁN KÖZPONT	12:32	14:32	16:32	19:32
1,2	2	TESCO	12:33	14:33	16:33	19:33
1,8	5	BUDAPESTI ÚT, FELÜLJÁRÓ  36	12:36	14:36	16:36	19:38
2,3	6	BUDAPESTI ÚT, RENDELŐ	12:37	14:37	16:37	19:37
2,6	7	KINIZSI PÁL ÚT	12:38	14:38	16:38	19:39
3,2	9	KESZI UTCA	12:40	14:40	16:40	19:40
3,6	10	NYÉK UTCA	12:41	14:41	16:41	19:41
4,3	12	AUTÓSZALONOK	12:43	14:43	16:43	19:43
5,8	14	KOTYHÁZAPUSZTA, BEJÁRATI ÚT	12:45	14:45	16:45	19:45
6,7	16	KOTYHÁZAPUSZTA	12:47	14:47	16:47	19:47
7,6	18	KOTYHÁZAPUSZTA, BEJÁRATI ÚT	12:49	14:49	16:49	GARÁZSMENET 9G JELZÉSEL
9,6	20	DÉLI IPARTELEP	12:51	14:51	16:51	
10,2	21	S-TOP ÁRUHÁZ	12:52	14:52	16:52	
10,4	22	SZOLGÁLTATÓHÁZ	12:53	14:53	16:53	
10,6	23	IPARI PARK, MHG	12:54	14:54	16:54	
10,9	24	IPARI PARK, AUTÓBUSZFORDULÓ	12:55	14:55	16:55	



















9Y Ipari park, autóbuszforduló - Kotyházapuszta - Helyi autóbuszállomás

kilométer	menetidő	megállóhelyek és átszállási lehetőségek	 9Y	 9Y	 9Y
0,0	0	IPARI PARK, AUTÓBUSZFORDULÓ		7:17	9:17
0,3	1	IPARI PARK, MHG		7:18	9:18
0,5	2	SZOLGÁLTATÓHÁZ		7:19	9:19
0,7	3	S-TOP ÁRUHÁZ		7:20	9:20
1,3	4	DÉLI IPARTELEP		7:21	9:21
3,3	6	KOTYHÁZAPUSZTA, BEJÁRATI ÚT		7:23	9:23
4,2	8	KOTYHÁZAPUSZTA	5:25	7:25	9:25
5,1	10	KOTYHÁZAPUSZTA, BEJÁRATI ÚT	5:27	7:27	9:27
6,6	12	AUTÓSZALONOK	5:29	7:29	9:29
7,3	14	NYÉK UTCA	5:31	7:31	9:31
7,7	15	KESZI UTCA	5:32	7:32	9:32
8,3	17	KINIZSI PÁL ÚT	5:34	7:34	9:34
8,6	18	BUDAPESTI ÚT, RENDELŐ	5:35	7:35	9:35
9,1	19	BUDAPESTI ÚT, FELÜLJÁRÓ  36	5:36	7:36	9:36
9,7	22	TESCO	5:39	7:39	9:39
10,3	23	VOLÁN KÖZPONT  2, 4, 6, 7, 10,	5:40	7:40	9:40
10,9	24	HELYI AUTÓBUSZÁLLOMÁS  11, 14, 36	5:41	7:41	9:41




























10 Helyi autóbuszállomás - Kálmán Imre utca - Sugár út, Lakatos Péter utca

kilométer	menetidő	megállóhelyek és átszállási lehetőségek	 10	 10	 10	 10	 10	 10	 10	 10	 10	 10	 10	 10	 10	 10	 10	 10	 10
0,0	0	HELYI AUTÓBUSZÁLLOMÁS	6:05	6:45	7:45	8:50	9:50	10:50	11:50	12:50	13:50	14:50	15:30	16:30	17:20	18:10	19:10	20:40	22:45
0,6	1	VOLÁN KÖZPONT	6:06	6:46	7:46	8:51	9:51	10:51	11:51	12:51	13:51	14:51	15:31	16:31	17:21	18:11	19:11	20:41	22:46
1,4	3	CSOKONAI ÚT, SZAKISKOLA	6:08	6:48	7:48	8:53	9:53	10:53	11:53	12:53	13:53	14:53	15:33	16:33	17:23	18:13	19:13	20:43	22:48
1,8	5	RÓZSAFA ÚT	6:10	6:50	7:50	8:55	9:55	10:55	11:55	12:55	13:55	14:55	15:35	16:35	17:25	18:15	19:15	20:45	22:49
2,2	6	SZABÓ ERVIN UTCA	6:11	6:51	7:51	8:56	9:56	10:56	11:56	12:56	13:56	14:56	15:36	16:36	17:26	18:16	19:16	20:46	22:50
2,7	7	NAGYMEZŐ ÚT, ALAPÍTVÁNYI ISKOLA	6:12	6:52	7:52	8:57	9:57	10:57	11:57	12:57	13:57	14:57	15:37	16:37	17:27	18:17	19:17	20:47	22:51
3,3	9	MANDULA UTCA	6:14	6:54	7:54	8:59	9:59	10:59	11:59	12:59	13:59	14:59	15:39	16:39	17:29	18:19	19:19	20:49	22:53
4,1	10	KÁLMÁN IMRE UTCA	6:15	6:55	7:55	9:00	10:00	11:00	12:00	13:00	14:00	15:00	15:40	16:40	17:30	18:20	19:20	20:50	22:54
4,8	11	EGRESSY BÉNI UTCA	6:16	6:56	7:56	9:01	10:01	11:01	12:01	13:01	14:01	15:01	15:41	16:41	17:31	18:21	19:21	20:51	22:55
5,5	13	SUGÁR ÚT 32.	6:18	6:58	7:58	9:03	10:03	11:03	12:03	13:03	14:03	15:03	15:43	16:43	17:33	18:23	19:23	20:53	22:57
6,1	15	SUGÁR ÚT 96.	6:20	7:00	8:00	9:05	10:05	11:05	12:05	13:05	14:05	15:05	15:45	16:45	17:35	18:25	19:25	20:55	22:59
6,3	16	SUGÁR ÚT, LAKATOS PÉTER UTCA	6:21	7:01	8:01	9:06	10:06	11:06	12:06	13:06	14:06	15:06	15:46	16:46	17:36	18:36	19:36	20:56	23:01

10 Sugár út, Lakatos Péter utca - Kálmán Imre utca - Helyi autóbuszállomás

kilométer	menetidő	megállóhelyek és átszállási lehetőségek	 10	 10	 10	 10	 10	 10	 10	 10	 10	 10	 10	 10	 10	 10	 10	 10	 10
0,0	0	SUGÁR ÚT, LAKATOS PÉTER UTCA	5:14	6:24	7:04	8:04	9:24	10:24	11:24	12:24	13:24	14:24	15:24	15:54	16:54	17:54	18:44	19:44	21:14
0,2	1	SUGÁR ÚT 96.	5:15	6:25	7:05	8:05	9:25	10:25	11:25	12:25	13:25	14:25	15:25	15:55	16:55	17:55	18:45	19:45	21:15
0,8	3	SUGÁR ÚT 32.	5:17	6:27	7:07	8:07	9:27	10:27	11:27	12:27	13:27	14:27	15:27	15:57	16:57	17:57	18:47	19:47	21:17
1,5	5	EGRESSY BÉNI UTCA	5:19	6:29	7:09	8:09	9:29	10:29	11:29	12:29	13:29	14:29	15:29	15:59	16:59	17:59	18:49	19:49	21:19
2,2	6	KÁLMÁN IMRE UTCA	5:20	6:30	7:10	8:10	9:30	10:30	11:30	12:30	13:30	14:30	15:30	16:00	17:00	18:00	18:50	19:50	21:20
3,0	7	MANDULA UTCA	5:21	6:31	7:11	8:11	9:31	10:31	11:31	12:31	13:31	14:31	15:31	16:01	17:01	18:01	18:51	19:51	21:21
3,6	9	NAGYMEZŐ ÚT, ALAPÍTVÁNYI ISKOLA	5:23	6:33	7:13	8:13	9:33	10:33	11:33	12:33	13:33	14:33	15:33	16:03	17:03	18:03	18:53	19:53	21:23
4,1	10	SZABÓ ERVIN UTCA	5:24	6:34	7:14	8:14	9:34	10:34	11:34	12:34	13:34	14:34	15:34	16:04	17:04	18:04	18:54	19:54	21:24
4,5	11	RÓZSAFA ÚT	5:25	6:35	7:15	8:15	9:35	10:35	11:35	12:35	13:35	14:35	15:35	16:05	17:05	18:05	18:55	19:55	21:25
4,9	13	CSOKONAI ÚT, SZAKISKOLA	5:27	6:37	7:17	8:17	9:37	10:37	11:37	12:37	13:37	14:37	15:37	16:07	17:07	18:07	18:57	19:57	21:27
5,7	15	VOLÁN KÖZPONT	5:29	6:39	7:19	8:19	9:39	10:39	11:39	12:39	13:39	14:39	15:39	16:09	17:09	18:09	18:59	19:59	21:29
6,3	16	HELYI AUTÓBUSZÁLLOMÁS  2, 4, 6, 7, 9-9Y 11, 14, 19, 36	5:30	6:40	7:20	8:20	9:40	10:40	11:40	12:40	13:40	14:40	15:40	16:10	17:10	18:10	19:00	20:00	21:30



























11 Somoskőújfalu, országhatár - Helyi autóbuszállomás

kilométer	menetidő	megállóhelyek és átszállási lehetőségek	 11	 11	 11 T	 11	 11	 11	 11	 11	 11	 11	 11	 11	 11	 11	 11	 11	 11	 11
0,0	0	SOMOSKŐÚJFALU, ORSZÁGHATÁR	5:36	6:06	7:06	8:06	9:06	10:06	11:06	12:06	14:06	14:36	15:06	15:36	16:06	17:06	18:06	19:06	20:06	22:06
0,3	1	SOMOSKŐÚJFALU, SPORT UTCA	5:37	6:07	7:07	8:07	9:07	10:07	11:07	12:07	14:07	14:37	15:07	15:37	16:07	17:07	18:07	19:07	20:07	22:07
0,7	2	SOMOSKŐÚJFALU, KÖZSÉGHÁZA  21, 22, 22Y	5:38	6:08	7:08	8:08	9:08	10:08	11:08	12:08	14:08	14:38	15:08	15:38	16:08	17:08	18:08	19:08	20:08	22:08
1,6	4	SOMOSKŐÚJFALU, VASÚTÁLLOMÁS 	5:40	6:10	7:10	8:10	9:10	10:10	11:10	12:10	14:10	14:40	15:10	15:40	16:10	17:10	18:10	19:10	20:10	22:10
2,0	5	SOMOSKŐÚJFALU, HEGYALJA UTCA	5:41	6:11	7:11	8:11	9:11	10:11	11:11	12:11	14:11	14:41	15:11	15:41	16:11	17:11	18:11	19:11	20:11	22:11
3,3	8	SOMOSKŐÚJFALU, ZÁRTKERTEK	5:44	6:14	7:14	8:14	9:14	10:14	11:14	12:14	14:14	14:44	15:14	15:44	16:14	17:14	18:14	19:14	20:14	22:14
4,0	10	TÓSTRAND, GYERMEKTÁBOR	5:46	6:16	7:16	8:16	9:16	10:16	11:16	12:16	14:16	14:46	15:16	15:46	16:16	17:16	18:16	19:16	20:16	22:16
4,6	11	BESZTERCE LAKÓTELEP  6, 36	5:47	6:17	7:17	8:17	9:17	10:17	11:17	12:17	14:17	14:47	15:17	15:47	16:17	17:17	18:17	19:17	20:17	22:17
5,3	12	VADASKERT ÚT	5:48	6:18	7:18	8:18	9:18	10:18	11:18	12:18	14:18	14:48	15:18	15:48	16:18	17:18	18:18	19:18	20:18	22:18
5,9	13	BÉKE TELEP	5:49	6:19	7:19	8:19	9:19	10:19	11:19	12:19	14:19	14:49	15:19	15:49	16:19	17:19	18:19	19:19	20:19	22:19
6,2	14	RUHAGYÁRI ÚT, RENDELŐINTÉZET  37	5:50	6:20	7:20	8:20	9:20	10:20	11:20	12:20	14:20	14:50	15:20	15:50	16:20	17:20	18:20	19:20	20:20	22:20
6,5	15	BATTHYÁNY TÉR, MEGYEI KÓRHÁZ	5:51	6:21	7:21	8:21	9:21	10:21	11:21	12:21	14:21	14:51	15:21	15:51	16:21	17:21	18:21	19:21	20:21	22:21
7,1	16	FÜLEKI ÚT, FELÜLJÁRÓ  14, 15	5:52	6:22	7:22	8:22	9:22	10:22	11:22	12:22	14:22	14:52	15:22	15:52	16:22	17:22	18:22	19:22	20:22	22:22
7,7	18	FŐTÉR  15, 37	5:54	6:24	7:24	8:24	9:24	10:24	11:24	12:24	14:24	14:54	15:24	15:54	16:24	17:24	18:24	19:24	20:24	22:24
8,3	20	DECEMBER 8. TÉR  7, 28-28A	5:56	6:26	7:26	8:26	9:26	10:26	11:26	12:26	14:26	14:56	15:26	15:56	16:26	17:26	18:26	19:26	20:26	22:26
8,9	22	TŰZHELYGYÁR  2, 28-28A	5:58	6:28	7:28	8:28	9:28	10:28	11:28	12:28	14:28	14:58	15:28	15:58	16:28	17:28	18:28	19:28	20:28	22:28
9,4	23	TŰZHELYGYÁR ALSÓ	5:59	6:29	7:29	8:29	9:29	10:29	11:29	12:29	14:29	14:59	15:29	15:59	16:29	17:29	18:29	19:29	20:29	22:29
10,0	25	HELYI AUTÓBUSZÁLLOMÁS  4, 9-9Y, 10, 36	6:01	6:31	7:31	8:31	9:31	10:31	11:31	12:31	14:31	15:01	15:31	16:01	16:31	17:31	18:31	19:31	20:31	22:31











Jelmagyarázat:

T tanítási szünetben

11 Helyi autóbuszállomás - Somoskőújfalu, országhatár

kilométer	menetidő	megállóhelyek és átszállási lehetőségek	 11	 11	 11	 11	 11	 11	 11	 11	 11	 11	 11	 11	 11	 11	 11	 11	 11	 11
0,0	0	HELYI AUTÓBUSZÁLLOMÁS	7:41	8:41	9:41	10:41	11:41	12:41	13:41	14:11	15:11	15:41	16:11	16:41	17:41	18:41	19:41	20:41	21:41	
0,6	2	TŰZHELYGYÁR ALSÓ	7:43	8:43	9:43	10:43	11:43	12:43	13:43	14:13	15:13	15:43	16:13	16:43	17:43	18:43	19:43	20:43	21:43	
1,1	3	TŰZHELYGYÁR  28-28A	7:44	8:44	9:44	10:44	11:44	12:44	13:44	14:14	15:14	15:44	16:14	16:44	17:44	18:44	19:44	20:44	21:44	
1,7	4	SZENT FLÓRIÁN TÉR	7:45	8:45	9:45	10:45	11:45	12:45	13:45	14:15	15:15	15:45	16:15	16:45	17:45	18:45	19:45	20:45	21:45	
1,9	5	BEM JÓZSEF ÚT, MÚZEUM TÉR  7, 28-28A	7:46	8:46	9:46	10:46	11:46	12:46	13:46	14:16	15:16	15:46	16:16	16:46	17:46	18:46	19:46	20:46	21:46	
2,3	7	FŐTÉR  15, 37	7:48	8:48	9:48	10:48	11:48	12:48	13:48	14:18	15:18	15:48	16:18	16:48	17:48	18:48	19:48	20:48	21:48	
2,9	9	FÜLEKI ÚT, FELÜLJÁRÓ  14, 15	7:50	8:50	9:50	10:50	11:50	12:50	13:50	14:20	15:20	15:50	16:20	16:50	17:50	18:50	19:50	20:50	21:50	
3,5	10	BATTHYÁNY TÉR, MEGYEI KÓRHÁZ	7:51	8:51	9:51	10:51	11:51	12:51	13:51	14:21	15:21	15:51	16:21	16:51	17:51	18:51	19:51	20:51	21:51	
3,8	11	RUHAGYÁRI ÚT, RENDELŐINTÉZET  37	7:52	8:52	9:52	10:52	11:52	12:52	13:52	14:22	15:22	15:52	16:22	16:52	17:52	18:52	19:52	20:52	21:52	
4,1	12	BÉKE TELEP	7:53	8:53	9:53	10:53	11:53	12:53	13:53	14:23	15:23	15:53	16:23	16:53	17:53	18:53	19:53	20:53	21:53	
4,7	13	VADASKERT ÚT	7:54	8:54	9:54	10:54	11:54	12:54	13:54	14:24	15:24	15:54	16:24	16:54	17:54	18:54	19:54	20:54	21:54	
5,4	14	BESZTERCE LAKÓTELEP  6, 36	7:55	8:55	9:55	10:55	11:55	12:55	13:55	14:25	15:25	15:55	16:25	16:55	17:55	18:55	19:55	20:55	21:55	
6,0	15	TÓSTRAND, GYERMEKTÁBOR	7:56	8:56	9:56	10:56	11:56	12:56	13:56	14:26	15:26	15:56	16:26	16:56	17:56	18:56	19:56	20:56	21:56	
6,7	17	SOMOSKŐÚJFALU, ZÁRTKERTEK	7:58	8:58	9:58	10:58	11:58	12:58	13:58	14:28	15:28	15:58	16:28	16:58	17:58	18:58	19:58	20:58	21:58	
8,0	20	SOMOSKŐÚJFALU, HEGYALJA UTCA	8:01	9:01	10:01	11:01	12:01	13:01	14:01	14:31	15:31	16:01	16:31	17:01	18:01	19:01	20:01	21:01	22:01	
8,4	21	SOMOSKŐÚJFALU, VASÚTÁLLOMÁS 	8:02	9:02	10:02	11:02	12:02	13:02	14:02	14:32	15:32	16:02	16:32	17:02	18:02	19:02	20:02	21:02	22:02	
9,3	23	SOMOSKŐÚJFALU, KÖZSÉGHÁZA  21, 22, 22Y	8:04	9:04	10:04	11:04	12:04	13:04	14:04	14:34	15:34	16:04	16:34	17:04	18:04	19:04	20:04	21:04	22:04	
9,7	24	SOMOSKŐÚJFALU, SPORT UTCA	8:05	9:05	10:05	11:05	12:05	13:05	14:05	14:35	15:35	16:05	16:35	17:05	18:05	19:05	20:05	21:05	22:05	
10,0	25	SOMOSKŐÚJFALU, ORSZÁGHATÁR	8:06	9:06	10:06	11:06	12:06	13:06	14:06	14:36	15:36	16:06	16:36	17:06	18:06	19:06	20:06	21:06	22:06	

11i Somoskőújfalu, országhatár -
 - Helyi autóbuszállomás -
 - Nagymező út, Alapítványi iskola

kilométer	menetidő	megállóhelyek és átszállási lehetőségek	 11i I
0,0	0	SOMOSKŐÚJFALU, ORSZÁGHATÁR	7:06
0,3	1	SOMOSKŐÚJFALU, SPORT UTCA	7:07
0,7	2	SOMOSKŐÚJFALU, KÖZSÉGHÁZA  21, 22, 22Y	7:08
1,6	4	SOMOSKŐÚJFALU, VASÚTÁLLOMÁS 	7:10
2,0	5	SOMOSKŐÚJFALU, HEGYALJA UTCA	7:11
3,3	8	SOMOSKŐÚJFALU, ZÁRTKERTEK	7:14
4,0	10	TÓSTRAND, GYERMEKTÁBOR	7:16
4,6	11	BESZTERCE LAKÓTELEP  6, 36	7:17
5,3	12	VADASKERT ÚT	7:18
5,9	13	BÉKE TELEP	7:19
6,2	14	RUHAGYÁRI ÚT, RENDELŐINTÉZET  37	7:20
6,5	15	BATTHYÁNY TÉR, MEGYEI KÓRHÁZ	7:21
7,1	16	FÜLEKI ÚT, FELÜLJÁRÓ  14, 15	7:22
7,7	18	FŐTÉR  15, 37	7:24
8,3	20	DECEMBER 8. TÉR  7, 28-28A	7:26
8,9	22	TŰZHELYGYÁR  2, 28-28A	7:28
9,4	23	TŰZHELYGYÁR ALSÓ	7:29
10,0	25	HELYI AUTÓBUSZÁLLOMÁS  4, 9-9Y, 36	7:31
10,6	26	VOLÁN KÖZPONT	7:32
11,4	28	CSOKONAI ÚT, SZAKISKOLA	7:34
11,8	30	RÓZSAFA ÚT	7:36
12,2	31	SZABÓ ERVIN UTCA	7:37
12,7	32	NAGYMEZŐ ÚT, ALAPÍTVÁNYI ISKOLA  10	7:38

Jelmagyarázat:

I iskolai előadások napján









13i Camping telep, Gedőci utca - Eperjes telep -
 - Nagymező út, Alapítványi iskola

kilométer	menetidő	megállóhelyek és átszállási lehetőségek	 13i I
0,0	0	CAMPING TELEP, GEDŐCI UTCA	7:20
0,5	1	TÓSTRAND, MEDVES KÖRÚT	7:21
1,1	3	BESZTERCE LAKÓTELEP  11	7:23
1,8	4	VADASKERT ÚT	7:24
2,4	5	BÉKE TELEP	7:25
2,7	6	RUHAGYÁRI ÚT, RENDELŐINTÉZET	7:26
3,0	7	BATTHYÁNY TÉR, MEGYEI KÓRHÁZ	7:27
3,6	8	FÜLEKI ÚT, FELÜLJÁRÓ  14, 15	7:28
4,2	10	FŐTÉR  6, 11, 19, 36, 37	7:30
4,7	13	BEM JÓZSEF ÚT, PIAC	7:33
5,3	14	BAJCSY ÚT 14.	7:34
6,0	16	EPERJES TELEP	7:36
7,1	18	BAGLYASALJA, FELÜLJÁRÓ  37	7:38
8,3	21	BUDAPESTI ÚT, FELÜLJÁRÓ	7:41
8,8	22	BUDAPESTI ÚT, RENDELŐ	7:42
9,1	23	KINIZSI PÁL ÚT	7:43
9,5	24	ZAGYVAPÁLFALVA, VASÚTÁLLOMÁS	7:44
9,9	25	NAGYMEZŐ ÚT, ALAPÍTVÁNYI ISKOLA  10	7:45











Jelmagyarázat:

I iskolai előadások napján















13 Helyi autóbuszállomás - Eperjes telep - Gorkij körút

kilométer	menetidő	megállóhelyek és átszállási lehetőségek	 13	 13	 13	 13	 13
0,0	0	HELYI AUTÓBUSZÁLLOMÁS	6:23	14:23	15:23	16:23	22:43
0,6	2	TÚZHELYGYÁR ALSÓ	6:25	14:25	15:25	16:25	22:45
1,1	3	TÚZHELYGYÁR  28-28A	6:26	14:26	15:26	16:26	22:46
1,7	4	SZENT FLÓRIÁN TÉR	6:27	14:27	15:27	16:27	22:47
1,9	5	BEM JÓZSEF ÚT, MÚZEUM TÉR	6:28	14:28	15:28	16:28	22:48
2,2	7	BEM JÓZSEF ÚT, PIAC  37	6:30	14:30	15:30	16:30	22:50
2,8	8	BAJCSY ÚT 14.	6:31	14:31	15:31	16:31	22:51
3,5	10	EPERJES TELEP	6:33	14:33	15:33	16:33	22:53
4,6	12	BAGLYASALJA, FELÜLJÁRÓ  4, 14	6:35	14:35	15:35	16:35	22:55
6,0	16	GAGARIN UTCA	6:38	14:38	15:38	16:38	22:58
6,5	17	GORKIJ KÖRÚT	6:40	14:40	15:40	16:40	23:00














13 Helyi autóbuszállomás - Eperjes telep - Gorkij körút

kilométer	menetidő	megállóhelyek és átszállási lehetőségek	 13	 13	 13	 13	 13
0,0	0	GORKIJ KÖRÚT	6:50	14:50	15:50	16:50	22:20
0,5	1	GAGARIN UTCA	6:52	14:52	15:52	16:52	22:22
1,9	5	BAGLYASALJA, FELÜLJÁRÓ  4, 14	6:55	14:55	15:55	16:55	22:25
3,0	7	EPERJES TELEP	6:57	14:57	15:57	16:57	22:27
3,7	9	BAJCSY ÚT 14.	6:59	14:59	15:59	16:59	22:29
4,3	10	BEM JÓZSEF ÚT, PIAC  37	7:00	15:00	16:00	17:00	22:30
4,8	12	DECEMBER 8. TÉR  6, 7, 11, 14, 36	7:02	15:02	16:02	17:02	22:32
5,4	14	TÚZHELYGYÁR  2, 28-28A	7:04	15:04	16:04	17:04	22:34
5,9	15	TÚZHELYGYÁR ALSÓ	7:05	15:05	16:05	17:05	22:35
6,5	17	HELYI AUTÓBUSZÁLLOMÁS  4, 9-9Y, 10	7:07	15:07	16:07	17:07	22:37

14 Zagyvaróna, Mátyás király utca - Helyi autóbuszállomás - Baglyasalja, Katalin telep

kilométer	menetidő	megállóhelyek és átszállási lehetőségek	 14	 14	 14	 14	 14	 14	 14	 14
0,0	0	ZAGYVARÓNA, MÁTYÁS KIRÁLY UTCA	6:30	7:30	8:30	9:30	13:30	14:30	15:30	16:30
0,5	1	ZAGYVARÓNA, ISKOLA ÚT	6:31	7:31	8:31	9:31	13:31	14:31	15:31	16:31
0,9	2	ZAGYVARÓNA, SALLAI ÚT	6:32	7:32	8:32	9:32	13:32	14:32	15:32	16:32
1,4	3	ZAGYVARÓNA, RÓNAI ELÁGAZÁS	6:33	7:33	8:33	9:33	13:33	14:33	15:33	16:33
1,8	4	ZAGYVARÓNA, ERŐMŰ	6:34	7:34	8:34	9:34	13:34	14:34	15:34	16:34
2,2	5	TARJÁNI ÚT 1.	6:35	7:35	8:35	9:35	13:35	14:35	15:35	16:35
3,2	7	PINTÉRPUSZTA	6:37	7:37	8:37	9:37	13:37	14:37	15:37	16:37
3,8	9	ÚJ KÖZTEMETŐ	6:39	7:39	8:39	9:39	13:39	14:39	15:39	16:39
4,4	11	MŰVÉSZTELEP	6:41	7:41	8:41	9:41	13:41	14:41	15:41	16:41
4,8	12	SALGÓI KAPU	6:42	7:42	8:42	9:42	13:42	14:42	15:42	16:42
5,3	14	KOHÁSZATI ÜZEMEK	6:44	7:44	8:44	9:44	13:44	14:44	15:44	16:44
5,8	15	ACÉLGYÁRI ÚT, ISKOLA	6:45	7:45	8:45	9:45	13:45	14:45	15:45	16:45
6,1	16	SALGÓ ÚT  6, 11, 19, 36, 37	6:46	7:46	8:46	9:46	13:46	14:46	15:46	16:46
6,8	18	FŐTÉR  37	6:48	7:48	8:48	9:48	13:48	14:48	15:48	16:48
7,4	20	DECEMBER 8. TÉR  7, 28-28A	6:50	7:50	8:50	9:50	13:50	14:50	15:50	16:50
8,0	22	TŰZHELYGYÁR  2, 28-28A	6:52	7:52	8:52	9:52	13:52	14:52	15:52	16:52
8,5	23	TŰZHELYGYÁR ALSÓ	6:53	7:53	8:53	9:53	13:53	14:53	15:53	16:53
9,1	25	HELYI AUTÓBUSZÁLLOMÁS  9-9Y, 10, 19, 36	6:55	7:55	8:55	9:55	13:55	14:55	15:55	16:55
9,4	26	BAGLYASI ÚT, AUTÓSZALON	6:56	7:56	8:56	9:56	13:56	14:56	15:56	16:56
9,9	27	BAGLYASALJA, FELÜLJÁRÓ  13, 37	6:57	7:57	8:57	9:57	13:57	14:57	15:57	16:57
10,4	29	BAGLYASALJA, RÉGIPOSTA UTCA	6:59	7:59	8:59	9:59	13:59	14:59	15:59	16:59
11,0	30	BAGLYASALJA, ISKOLA	7:00	8:00	9:00	10:00	14:00	15:00	16:00	17:00
11,3	31	BAGLYASALJA, SPORTTELEP	7:01	8:01	9:01	10:01	14:01	15:01	16:01	17:01
11,7	32	BAGLYASALJA, ORVOSI RENDELŐ	7:02	8:02	9:02	10:02	14:02	15:02	16:02	17:02
11,9	33	BAGLYASALJA, FÖLDMŰVES SZÖVETKEZET	7:03	8:03	9:03	10:03	14:03	15:03	16:03	17:03
12,4	35	BAGLYASALJA, KATALIN TELEP	7:05	8:05	9:05	10:05	14:05	15:05	16:05	17:05




















14 Baglyasalja, Katalin telep - Helyi autóbuszállomás - Zagyvaróna, Mátyás király utca

kilométer	menetidő	megállóhelyek és átszállási lehetőségek	 14	 14	 14 I	 14	 14	 14	 14	 14	
0,0	0	BAGLYASALJA, KATALIN TELEP	5:40	6:20		7:30	11:40	12:40	13:40	14:40	15:40
0,5	2	BAGLYASALJA, FÖLDMŰVES SZÖVETKEZET	5:42	6:22		7:32	11:42	12:42	13:42	14:42	15:42
0,7	3	BAGLYASALJA, ORVOSI RENDELŐ	5:43	6:23		7:33	11:43	12:43	13:43	14:43	15:43
1,1	4	BAGLYASALJA, SPORTTELEP	5:44	6:24		7:34	11:44	12:44	13:44	14:44	15:44
1,4	5	BAGLYASALJA, ISKOLA	5:45	6:25		7:35	11:45	12:45	13:45	14:45	15:45
2,0	6	BAGLYASALJA, RÉGIPOSTA UTCA	5:46	6:26		7:36	11:46	12:46	13:46	14:46	15:46
2,5	8	BAGLYASALJA, FELÜLJÁRÓ  13, 37	5:48	6:28		7:38	11:48	12:48	13:48	14:48	15:48
3,0	9	BAGLYASI ÚT, AUTÓSZALON	5:49	6:29		7:39	11:49	12:49	13:49	14:49	15:49
3,3	10	HELYI AUTÓBUSZÁLLOMÁS  9-9Y, 10, 19, 36	5:50	6:30	6:50	7:40	11:50	12:50	13:50	14:50	15:50
3,9	12	TŰZHELYGYÁR ALSÓ	5:52	6:32	6:52	7:42	11:52	12:52	13:52	14:52	15:52
4,4	13	TŰZHELYGYÁR  28-28A	5:53	6:33	6:53	7:43	11:53	12:53	13:53	14:53	15:53
5,0	14	SZENT FLÓRIÁN TÉR	5:54	6:34	6:54	7:44	11:54	12:54	13:54	14:54	15:54
5,2	15	BEM JÓZSEF ÚT, MÚZEUM TÉR  7, 28-28A	5:55	6:35	6:55	7:45	11:55	12:55	13:55	14:55	15:55
5,6	17	FŐTÉR	5:57	6:37	6:57	7:47	11:57	12:57	13:57	14:57	15:57
6,3	19	SALGÓ ÚT  6, 11, 19, 36, 37	5:59	6:39	6:59	7:49	11:59	12:59	13:59	14:59	15:59
6,6	20	ACÉLGYÁRI ÚT, ISKOLA	6:00	6:40	7:00	7:50	12:00	13:00	14:00	15:00	16:00
7,1	21	KOHÁSZATI ÜZEMEK	6:01	6:41	7:01	7:51	12:01	13:01	14:01	15:01	16:01
7,6	23	SALGÓI KAPU	6:03	6:43	7:03	7:53	12:03	13:03	14:03	15:03	16:03
8,0	24	MŰVÉSZTELEP	6:04	6:44	7:04	7:54	12:04	13:04	14:04	15:04	16:04
8,6	26	ÚJ KÖZTEMETŐ	6:06	6:46	7:06	7:56	12:06	13:06	14:06	15:06	16:06
9,2	28	PINTÉRPUSZTA	6:08	6:48	7:08	7:58	12:08	13:08	14:08	15:08	16:08
10,2	30	TARJÁNI ÚT 1.	6:10	6:50	7:10	8:00	12:10	13:10	14:10	15:10	16:10
10,6	31	ZAGYVARÓNA, ERŐMŰ	6:11	6:51	7:11	8:01	12:11	13:11	14:11	15:11	16:11
11,0	32	ZAGYVARÓNA, RÓNAI ELÁGAZÁS	6:12	6:52	7:12	8:02	12:12	13:12	14:12	15:12	16:12
11,5	33	ZAGYVARÓNA, SALLAI ÚT	6:13	6:53	7:13	8:03	12:13	13:13	14:13	15:13	16:13
11,9	34	ZAGYVARÓNA, ISKOLA ÚT	6:14	6:54	7:14	8:04	12:14	13:14	14:14	15:14	16:14
12,4	35	ZAGYVARÓNA, MÁTYÁS KIRÁLY UTCA	6:15	6:55	7:15	8:05	12:15	13:15	14:15	15:15	16:15




















Jelmagyarázat:

I iskolai előadások napján




15 Zagyvaróna, Mátyás király utca - Bereczki Máté út

kilométer	menetidő	megállóhelyek és átszállási lehetőségek	 15	 15	 15	 15	 15	 15	 15	 15	 15	 15	 15	 15	 15	 15	 15	 15	 15	
0,0	0	ZAGYVARÓNA, MÁTYÁS KIRÁLY UTCA	5:00	6:00	7:00	8:00	9:00	10:00	11:00	12:00	13:00	14:00	15:00	16:00	17:00	18:00	19:00	20:00	21:00	22:30
0,5	1	ZAGYVARÓNA, ISKOLA ÚT	5:01	6:01	7:01	8:01	9:01	10:01	11:01	12:01	13:01	14:01	15:01	16:01	17:01	18:01	19:01	20:01	21:01	22:31
0,9	2	ZAGYVARÓNA, SALLAI ÚT	5:02	6:02	7:02	8:02	9:02	10:02	11:02	12:02	13:02	14:02	15:02	16:02	17:02	18:02	19:02	20:02	21:02	22:32
1,4	3	ZAGYVARÓNA, RÓNAI ELÁGAZÁS	5:03	6:03	7:03	8:03	9:03	10:03	11:03	12:03	13:03	14:03	15:03	16:03	17:03	18:03	19:03	20:03	21:03	22:33
1,8	4	ZAGYVARÓNA, ERŐMŰ	5:04	6:04	7:04	8:04	9:04	10:04	11:04	12:04	13:04	14:04	15:04	16:04	17:04	18:04	19:04	20:04	21:04	22:34
2,2	5	TARJÁNI ÚT 1.	5:05	6:05	7:05	8:05	9:05	10:05	11:05	12:05	13:05	14:05	15:05	16:05	17:05	18:05	19:05	20:05	21:05	22:35
3,2	7	PINTÉRPUSZTA	5:07	6:07	7:07	8:07	9:07	10:07	11:07	12:07	13:07	14:07	15:07	16:07	17:07	18:07	19:07	20:07	21:07	22:37
3,8	9	ÚJ KÖZTETŐ	5:09	6:09	7:09	8:09	9:09	10:09	11:09	12:09	13:09	14:09	15:09	16:09	17:09	18:09	19:09	20:09	21:09	22:39
4,4	11	MŰVÉSZTELEP	5:11	6:11	7:11	8:11	9:11	10:11	11:11	12:11	13:11	14:11	15:11	16:11	17:11	18:11	19:11	20:11	21:11	22:41
4,8	12	SALGÓI KAPU	5:12	6:12	7:12	8:12	9:12	10:12	11:12	12:12	13:12	14:12	15:12	16:12	17:12	18:12	19:12	20:12	21:12	22:42
5,3	14	KOHÁSZATI ÜZEMEK	5:14	6:14	7:14	8:14	9:14	10:14	11:14	12:14	13:14	14:14	15:14	16:14	17:14	18:14	19:14	20:14	21:14	22:44
5,8	15	ACÉLGYÁRI ÚT, ISKOLA	5:15	6:15	7:15	8:15	9:15	10:15	11:15	12:15	13:15	14:15	15:15	16:15	17:15	18:15	19:15	20:15	21:15	22:45
6,1	16	SALGÓ ÚT  6, 11, 19, 36, 37	5:16	6:16	7:16	8:16	9:16	10:16	11:16	12:16	13:16	14:16	15:16	16:16	17:16	18:16	19:16	20:16	21:16	22:46
6,8	18	FŐTÉR  6, 11, 19, 36, 37	5:18	6:18	7:18	8:18	9:18	10:18	11:18	12:18	13:18	14:18	15:18	16:18	17:18	18:18	19:18	20:18	21:18	22:48
7,4	19	ALKOTMÁNY ÚT, PIAC	5:19	6:19	7:19	8:19	9:19	10:19	11:19	12:19	13:19	14:19	15:19	16:19	17:19	18:19	19:19	20:19	21:19	22:49
7,8	20	KÖVÁR ÚT	5:20	6:20	7:20	8:20	9:20	10:20	11:20	12:20	13:20	14:20	15:20	16:20	17:20	18:20	19:20	20:20	21:20	22:50
8,4	21	FELSŐIDEGÉR	5:21	6:21	7:21	8:21	9:21	10:21	11:21	12:21	13:21	14:21	15:21	16:21	17:21	18:21	19:21	20:21	21:21	22:51
8,7	22	BERECZKI MÁTÉ ÚT	5:22	6:22	7:22	8:22	9:22	10:22	11:22	12:22	13:22	14:22	15:22	16:22	17:22	18:22	19:22	20:22	21:22	22:52

15 Bereczki Máté út - Zagyvaróna, Mátyás király utca

kilométer	menetidő	megállóhelyek és átszállási lehetőségek	 15	 15	 15	 15	 15	 15	 15	 15	 15	 15	 15	 15	 15	 15	 15	 15	 15	
0,0	0	BERECZKI MÁTÉ ÚT	5:22	6:22	7:22	8:22	9:22	10:22	11:22	12:22	13:22	14:22	15:22	16:22	17:22	18:22	19:22	20:22	21:22	22:52
0,3	1	KÁROLYAKNA, ERDÉSZ ÚT	5:23	6:23	7:23	8:23	9:23	10:23	11:23	12:23	13:23	14:23	15:23	16:23	17:23	18:23	19:23	20:23	21:23	22:53
0,9	2	KÖVÁR ÚT	5:24	6:24	7:24	8:24	9:24	10:24	11:24	12:24	13:24	14:24	15:24	16:24	17:24	18:24	19:24	20:24	21:24	22:54
1,4	3	ALKOTMÁNY ÚT, PIAC	5:25	6:25	7:25	8:25	9:25	10:25	11:25	12:25	13:25	14:25	15:25	16:25	17:25	18:25	19:25	20:25	21:25	22:55
2,1	5	FŐTÉR  6, 11, 19, 36, 37	5:27	6:27	7:27	8:27	9:27	10:27	11:27	12:27	13:27	14:27	15:27	16:27	17:27	18:27	19:27	20:27	21:27	22:57
2,8	7	SALGÓ ÚT  6, 11, 19, 36, 37	5:29	6:29	7:29	8:29	9:29	10:29	11:29	12:29	13:29	14:29	15:29	16:29	17:29	18:29	19:29	20:29	21:29	22:59
3,1	8	ACÉLGYÁRI ÚT, ISKOLA	5:30	6:30	7:30	8:30	9:30	10:30	11:30	12:30	13:30	14:30	15:30	16:30	17:30	18:30	19:30	20:30	21:30	23:00
3,6	9	KOHÁSZATI ÜZEMEK	5:31	6:31	7:31	8:31	9:31	10:31	11:31	12:31	13:31	14:31	15:31	16:31	17:31	18:31	19:31	20:31	21:31	23:01
4,1	11	SALGÓI KAPU	5:33	6:33	7:33	8:33	9:33	10:33	11:33	12:33	13:33	14:33	15:33	16:33	17:33	18:33	19:33	20:33	21:33	23:03
4,5	12	MŰVÉSZTELEP	5:34	6:34	7:34	8:34	9:34	10:34	11:34	12:34	13:34	14:34	15:34	16:34	17:34	18:34	19:34	20:34	21:34	23:04
5,1	14	ÚJ KÖZTETŐ	5:36	6:36	7:36	8:36	9:36	10:36	11:36	12:36	13:36	14:36	15:36	16:36	17:36	18:36	19:36	20:36	21:36	23:06
5,7	16	PINTÉRPUSZTA	5:38	6:38	7:38	8:38	9:38	10:38	11:38	12:38	13:38	14:38	15:38	16:38	17:38	18:38	19:38	20:38	21:38	23:08
6,7	18	TARJÁNI ÚT 1.	5:40	6:40	7:40	8:40	9:40	10:40	11:40	12:40	13:40	14:40	15:40	16:40	17:40	18:40	19:40	20:40	21:40	23:10
7,1	19	ZAGYVARÓNA, ERŐMŰ	5:41	6:41	7:41	8:41	9:41	10:41	11:41	12:41	13:41	14:41	15:41	16:41	17:41	18:41	19:41	20:41	21:41	23:11
7,5	20	ZAGYVARÓNA, RÓNAI ELÁGAZÁS	5:42	6:42	7:42	8:42	9:42	10:42	11:42	12:42	13:42	14:42	15:42	16:42	17:42	18:42	19:42	20:42	21:42	23:12
8,0	21	ZAGYVARÓNA, SALLAI ÚT	5:43	6:43	7:43	8:43	9:43	10:43	11:43	12:43	13:43	14:43	15:43	16:43	17:43	18:43	19:43	20:43	21:43	23:13
8,4	22	ZAGYVARÓNA, ISKOLA ÚT	5:44	6:44	7:44	8:44	9:44	10:44	11:44	12:44	13:44	14:44	15:44	16:44	17:44	18:44	19:44	20:44	21:44	23:14
8,9	23	ZAGYVARÓNA, MÁTYÁS KIRÁLY UTCA	5:45	6:45	7:45	8:45	9:45	10:45	11:45	12:45	13:45	14:45	15:45	16:45	17:45	18:45	19:45	20:45	21:45	23:15

16i Zagyaróna, Mátyás király utca -
- Camping telep, Gedőci utca

kilométer	menetidő	megállóhelyek és átszállási lehetőségek	 16i I
0,0	0	ZAGYVARÓNA, MÁTYÁS KIRÁLY UTCA	7:15
0,5	1	ZAGYVARÓNA, ISKOLA ÚT	7:16
0,9	2	ZAGYVARÓNA, SALLAI ÚT	7:17
1,4	3	ZAGYVARÓNA, RÓNAI ELÁGAZÁS	7:18
1,8	4	ZAGYVARÓNA, ERŐMŰ	7:19
2,2	5	TARJÁNI ÚT 1.	7:20
3,2	7	PINTÉRPUSZTA	7:22
3,8	9	ÚJ KÖZTEMETŐ	7:24
4,4	11	MŰVÉSZTELEP	7:26
4,8	12	SALGÓI KAPU	7:27
5,3	14	KOHÁSZATI ÜZEMEK	7:29
5,8	15	ACÉLGYÁRI ÚT, ISKOLA	7:30
6,1	16	SALGÓ ÚT  6, 36, 37	7:31
6,7	17	BATTHYÁNY TÉR, MEGYEI KÓRHÁZ	7:32
7,0	18	RUHAGYÁRI ÚT, RENDELŐINTÉZET  37	7:33
7,3	19	BÉKE TELEP	7:34
7,9	20	VADASKERT ÚT	7:35
8,6	21	BESZTERCE LAKÓTELEP  11	7:36
9,2	23	TÓSTRAND, MEDVES KÖRÚT	7:38
9,7	24	CAMPING TELEP, GEDŐCI UTCA	7:39

Jelmagyarázat:

I iskolai előadások napján














22i Salgóbanya, Deák Ferenc utca -
- Somoskőújfalu, országhatár -
- Beszterce tér, iskola

kilométer	menetidő	megállóhelyek és átszállási lehetőségek	 22i I
0,0	0	SALGÓBÁNYA, DEÁK FERENC UTCA	6:51
0,5	2	SALGÓBÁNYA, MEDVESI ÚT	6:53
0,8	3	ERDÉSZHÁZ	6:54
1,6	4	KŐBÁNYA	6:55
2,1	5	ERESZTVÉNY	6:56
3,2	8	BAGÓKŐI ÚT, ELÁGAZÁS	6:59
3,9	10	SOMOSKŐÚJFALU, ÚJTELEP	7:01
4,5	11	SOMOSKŐÚJFALU, IFJÚSÁG ÚT	7:02
5,0	13	SOMOSKŐÚJFALU, SPORT UTCA  21	7:04
5,3	14	SOMOSKŐÚJFALU, ORSZÁGHATÁR	7:05
5,6	15	SOMOSKŐÚJFALU, SPORT UTCA	7:06
6,0	16	SOMOSKŐÚJFALU, KÖZSÉGHÁZA  11	7:07
6,9	18	SOMOSKŐÚJFALU, VASÚTÁLLOMÁS 	7:09
7,3	19	SOMOSKŐÚJFALU, HEGYALJA UTCA	7:10
8,6	22	SOMOSKŐÚJFALU, ZÁRTKERTEK	7:13
9,3	24	TÓSTRAND, GYERMEKTÁBOR	7:15
10,1	26	BESZTERCE TÉR, ISKOLA	7:17













Jelmagyarázat:

I iskolai előadások napján












19 Somoskőújfalu, országhatár -
 - Helyi autóbuszállomás -
 - Ipari park, autóbuszforduló

kilométer	menetidő	megállóhelyek és átszállási lehetőségek	 19	 19	 19
0,0	0	SOMOSKŐÚJFALU, ORSZÁGHATÁR	5:06	13:06	21:06
0,3	1	SOMOSKŐÚJFALU, SPORT UTCA	5:07	13:07	21:07
0,7	2	SOMOSKŐÚJFALU, KÖZSÉGHÁZA  21, 22, 22Y	5:08	13:08	21:08
1,6	4	SOMOSKŐÚJFALU, VASÚTÁLLOMÁS 	5:10	13:10	21:10
2,0	5	SOMOSKŐÚJFALU, HEGYALJA UTCA	5:11	13:11	21:11
3,3	8	SOMOSKŐÚJFALU, ZÁRTKERTEK	5:14	13:14	21:14
4,0	10	TÓSTRAND	5:16	13:16	21:16
4,6	11	BESZTERCE LAKÓTELEP  6, 36	5:17	13:17	21:17
5,3	12	VADASKERT ÚT	5:18	13:18	21:18
5,9	13	BÉKE TELEP	5:19	13:19	21:19
6,2	14	RUHAGYÁRI ÚT, RENDELŐINTÉZET  37	5:20	13:20	21:20
6,5	15	BATTHYÁNY TÉR, MEGYEI KÓRHÁZ	5:21	13:21	21:21
7,1	16	FÜLEKI ÚT, FELÜLJÁRÓ  14, 15	5:22	13:22	21:22
7,7	18	FŐTÉR  15, 37	5:24	13:24	21:24
8,3	20	DECEMBER 8. TÉR  7, 28-28A	5:26	13:26	21:26
8,9	22	TŰZHELYGYÁR  2, 28-28A	5:28	13:28	21:28
9,4	23	TŰZHELYGYÁR ALSÓ	5:29	13:29	21:29
10,0	25	HELYI AUTÓBUSZÁLLOMÁS  4, 10	5:31	13:31	21:31
10,6	26	VOLÁN KÖZPONT	5:32	13:32	21:32
11,2	27	TESCO	5:33	13:33	21:33
11,8	30	BUDAPESTI ÚT, FELÜLJÁRÓ  36	5:36	13:36	21:36
12,3	31	BUDAPESTI ÚT, RENDELŐ	5:37	13:37	21:37
12,6	32	KINIZSI PÁL ÚT	5:38	13:38	21:38
13,2	34	KESZI UTCA	5:40	13:40	21:40
13,6	35	NYÉK UTCA	5:41	13:41	21:41
14,3	37	AUTÓSZALONOK	5:43	13:43	21:43
15,0	38	DÉLI IPARTELEP	5:44	13:44	21:44
15,6	39	S-TOP ÁRUHÁZ	5:45	13:45	21:45
15,8	40	SZOLGÁLTATÓHÁZ	5:46	13:46	21:46
16,0	41	IPARI PARK, MHG	5:47	13:47	21:47
16,3	42	IPARI PARK, AUTÓBUSZFORDULÓ	5:48	13:48	21:48

19 Ipari park, autóbuszforduló -
 - Helyi autóbuszállomás -
 - Somoskőújfalu, országhatár

kilométer	menetidő	megállóhelyek és átszállási lehetőségek	 19	 19	 19
0,0	0	IPARI PARK, AUTÓBUSZFORDULÓ	6:24	14:24	22:24
0,3	1	IPARI PARK, MHG	6:25	14:25	22:25
0,5	2	SZOLGÁLTATÓHÁZ	6:26	14:26	22:26
0,7	3	S-TOP ÁRUHÁZ	6:27	14:27	22:27
1,3	4	DÉLI IPARTELEP	6:28	14:28	22:28
2,0	5	AUTÓSZALONOK	6:29	14:29	22:29
2,7	7	NYÉK UTCA	6:31	14:31	22:31
3,1	8	KESZI UTCA	6:32	14:32	22:32
3,7	10	KINIZSI PÁL ÚT	6:34	14:34	22:34
4,0	11	BUDAPESTI ÚT, RENDELŐ	6:35	14:35	22:35
4,5	12	BUDAPESTI ÚT, FELÜLJÁRÓ  36	6:36	14:36	22:36
5,1	15	TESCO	6:39	14:39	22:39
5,7	16	VOLÁN KÖZPONT	6:40	14:40	22:40
6,3	17	HELYI AUTÓBUSZÁLLOMÁS	6:41	14:41	22:41
6,9	19	TŰZHELYGYÁR ALSÓ	6:43	14:43	22:43
7,4	20	TŰZHELYGYÁR  28-28A	6:44	14:44	22:44
8,0	21	SZENT FLÓRIÁN TÉR	6:45	14:45	22:45
8,2	22	BEM JÓZSEF ÚT, MÚZEUM TÉR  7, 28-28A	6:46	14:46	22:46
8,6	24	FŐTÉR  15, 37	6:48	14:48	22:48
9,2	26	FÜLEKI ÚT, FELÜLJÁRÓ  14, 15	6:50	14:50	22:50
9,8	27	BATTHYÁNY TÉR, MEGYEI KÓRHÁZ	6:51	14:51	22:51
10,1	28	RUHAGYÁRI ÚT, RENDELŐINTÉZET  37	6:52	14:52	22:52
10,4	29	BÉKE TELEP	6:53	14:53	22:53
11,0	30	VADASKERT ÚT	6:54	14:54	22:54
11,7	31	BESZTERCE LAKÓTELEP  6, 36	6:55	14:55	22:55
12,3	32	TÓSTRAND	6:56	14:56	22:56
13,0	34	SOMOSKŐÚJFALU, ZÁRTKERTEK	6:58	14:58	22:58
14,3	37	SOMOSKŐÚJFALU, HEGYALJA UTCA	7:01	15:01	23:01
14,7	38	SOMOSKŐÚJFALU, VASÚTÁLLOMÁS 	7:02	15:02	23:02
15,6	40	SOMOSKŐÚJFALU, KÖZSÉGHÁZA  21, 22, 22Y	7:04	15:04	23:04
16,0	41	SOMOSKŐÚJFALU, SPORT UTCA	7:05	15:05	23:05
16,3	42	SOMOSKŐÚJFALU, ORSZÁGHATÁR	7:06	15:06	23:06














21 Somoskőújfalu, vasútállomás - Somoskő, Perczel Mór utca

kilométer	menetidő	megállóhelyek és átszállási lehetőségek	 21	 21	 21	 21	 21	 21	 21	 21	 21	 21
0,0	0	SOMOSKŐÚJFALU, VASÚTÁLLOMÁS	6:07	12:07	13:07	14:07	15:07	16:07	16:37			
0,9	2	SOMOSKŐÚJFALU, KÖZSÉGHÁZA	6:09	12:09	13:09	14:09	15:09	16:09	16:39			
1,2	3	SOMOSKŐÚJFALU, IFJÚSÁG ÚT	6:10	12:10	13:10	14:10	15:10	16:10	16:40			
1,8	4	SOMOSKŐÚJFALU, ÚJTELEP	6:11	12:11	13:11	14:11	15:11	16:11	16:41			
2,5	6	BAGÓKŐI ÚT, ELÁGAZÁS  22	6:13	12:13	13:13	14:13	15:13	16:13	16:43			
3,5	8	SOMOSKŐI ÚT	6:15	12:15	13:15	14:15	15:15	16:15	16:45			
4,1	9	SOMOSKŐ, PERCZEL MÓR UTCA	6:16	12:16	13:16	14:16	15:16	16:16	16:46			

Jelmagyarázat:

- I iskolai előadások napján

21 Somoskő, Perczel Mór utca - Somoskőújfalu, vasútállomás

kilométer	menetidő	megállóhelyek és átszállási lehetőségek	 21	 21	 21	 21	 21	 21	 21	 21	 21	 21
0,0	0	SOMOSKŐ, PERCZEL MÓR UTCA	4:56	5:56	6:56	12:56	13:56	14:26	15:26	16:56		
0,6	1	SOMOSKŐI ÚT	4:57	5:57	6:57	12:57	13:57	14:27	15:27	16:57		
1,6	3	BAGÓKŐI ÚT, ELÁGAZÁS  22	4:59	5:59	6:59	12:59	13:59	14:29	15:29	16:59		
2,3	5	SOMOSKŐÚJFALU, ÚJTELEP	5:01	6:01	7:01	13:01	14:01	14:31	15:31	17:01		
2,9	6	SOMOSKŐÚJFALU, IFJÚSÁG ÚT	5:02	6:02	7:02	13:02	14:02	14:32	15:32	17:02		
3,2	7	SOMOSKŐÚJFALU, KÖZSÉGHÁZA  11, 19	5:03	6:03	7:03	13:03	14:03	14:33	15:33	17:03		
4,1	9	SOMOSKŐÚJFALU, VASÚTÁLLOMÁS  22	5:05	6:05	7:05	13:05	14:05	14:35	15:35	17:05		














22 Somoskőújfalu, vasútállomás - Salgóbanya, Deák Ferenc utca

kilométer	menetidő	megállóhelyek és átszállási lehetőségek	 22	 22	 22	 22	 22	 22	 22	 22	 22	 22
0,0	0	SOMOSKŐÚJFALU, VASÚTÁLLOMÁS	6:07	12:07	13:07	14:07	15:07	16:07	16:37			
0,9	2	SOMOSKŐÚJFALU, KÖZSÉGHÁZA	6:09	12:09	13:09	14:09	15:09	16:09	16:39			
1,2	3	SOMOSKŐÚJFALU, IFJÚSÁG ÚT	6:10	12:10	13:10	14:10	15:10	16:10	16:40			
1,8	4	SOMOSKŐÚJFALU, ÚJTELEP	6:11	12:11	13:11	14:11	15:11	16:11	16:41			
2,5	6	BAGÓKŐI ÚT, ELÁGAZÁS  21	6:13	12:13	13:13	14:13	15:13	16:13	16:43			
3,6	9	ERESZTVÉNY	6:16	12:16	13:16	14:16	15:16	16:16	16:46			
4,1	10	KŐBÁNYA	6:17	12:17	13:17	14:17	15:17	16:17	16:47			
4,9	11	ERDÉSZHÁZ	6:18	12:18	13:18	14:18	15:18	16:18	16:48			
5,2	12	SALGÓBÁNYA, MEDVESI ÚT	6:19	12:19	13:19	14:19	15:19	16:19	16:49			
5,7	14	SALGÓBÁNYA, DEÁK FERENC UTCA	6:21	12:21	13:21	14:21	15:21	16:21	16:51			

Jelmagyarázat:

- I iskolai előadások napján

22 Salgóbanya, Deák Ferenc utca - Somoskőújfalu, vasútállomás

kilométer	menetidő	megállóhelyek és átszállási lehetőségek	 22	 22	 22	 22	 22	 22	 22	 22	 22	 22
0,0	0	SALGÓBÁNYA, DEÁK FERENC UTCA	4:51	5:51	6:51	12:51	13:51	14:21	15:21	16:51		
0,5	2	SALGÓBÁNYA, MEDVESI ÚT	4:53	5:53	6:53	12:53	13:53	14:23	15:23	16:53		
0,8	3	ERDÉSZHÁZ	4:54	5:54	6:54	12:54	13:54	14:24	15:24	16:54		
1,6	4	KŐBÁNYA	4:55	5:55	6:55	12:55	13:55	14:25	15:25	16:55		
2,1	5	ERESZTVÉNY	4:56	5:56	6:56	12:56	13:56	14:26	15:26	16:56		
3,2	8	BAGÓKŐI ÚT, ELÁGAZÁS  21	4:59	5:59	6:59	12:59	13:59	14:29	15:29	16:59		
3,9	10	SOMOSKŐÚJFALU, ÚJTELEP	5:01	6:01	7:01	13:01	14:01	14:31	15:31	17:01		
4,5	11	SOMOSKŐÚJFALU, IFJÚSÁG ÚT	5:02	6:02	7:02	13:02	14:02	14:32	15:32	17:02		
4,8	12	SOMOSKŐÚJFALU, KÖZSÉGHÁZA  11, 19	5:03	6:03	7:03	13:03	14:03	14:33	15:33	17:03		
5,7	14	SOMOSKŐÚJFALU, VASÚTÁLLOMÁS  22	5:05	6:05	7:05	13:05	14:05	14:35	15:35	17:05		











Jelmagyarázat:

- T tanítási szünetben








22Y Somoskőújfalu, vasútállomás - Somoskő, Perczel Mór utca - Salgóbánya, Deák Ferenc utca

kilométer	menetidő	megállóhelyek és átszállási lehetőségek									
			22Y	22Y	22Y	22Y	22Y	22Y	22Y	22Y	22Y
0,0	0	SOMOSKŐÚJFALU, VASÚTÁLLOMÁS	7:07	8:07	9:07	11:07	17:07	18:07	20:07	21:07	23:07
0,9	2	SOMOSKŐÚJFALU, KÖZSÉGHÁZA	7:09	8:09	9:09	11:09	17:09	18:09	20:09	21:09	23:09
1,2	3	SOMOSKŐÚJFALU, IFJÚSÁG ÚT	7:10	8:10	9:10	11:10	17:10	18:10	20:10	21:10	23:10
1,8	4	SOMOSKŐÚJFALU, ÚJTELEP	7:11	8:11	9:11	11:11	17:11	18:11	20:11	21:11	23:11
2,5	6	BAGÓKŐI ÚT, ELÁGAZÁS	7:13	8:13	9:13	11:13	17:13	18:13	20:13	21:13	23:13
3,5	8	SOMOSKŐI ÚT	7:15	8:15	9:15	11:15	17:15	18:15	20:15	21:15	23:15
4,1	9	SOMOSKŐ, PERCZEL MÓR UTCA	7:16	8:16	9:16	11:16	17:16	18:16	20:16	21:16	23:16
4,7	10	SOMOSKŐI ÚT	7:17	8:17	9:17	11:17	17:17	18:17	20:17	21:17	23:17
5,7	12	BAGÓKŐI ÚT, ELÁGAZÁS	7:19	8:19	9:19	11:19	17:19	18:19	20:19	21:19	23:19
6,8	15	ERESZTVÉNY	7:22	8:22	9:22	11:22	17:22	18:22	20:22	21:22	23:22
7,3	16	KŐBÁNYA	7:23	8:23	9:23	11:23	17:23	18:23	20:23	21:23	23:23
8,1	17	ERDÉSZHÁZ	7:24	8:24	9:24	11:24	17:24	18:24	20:24	21:24	23:24
8,4	18	SALGÓBÁNYA, MEDVESI ÚT	7:25	8:25	9:25	11:25	17:25	18:25	20:25	21:25	23:25
8,9	20	SALGÓBÁNYA, DEÁK FERENC UTCA	7:27	8:27	9:27	11:27	17:27	18:27	20:27	21:27	23:27







22Y Salgóbánya, Deák Ferenc utca - Somoskő, Perczel Mór utca - Somoskőújfalu, vasútállomás

kilométer	menetidő	megállóhelyek és átszállási lehetőségek								
			22Y	22Y	22Y	22Y	22Y	22Y	22Y	22Y
0,0	0	SALGÓBÁNYA, DEÁK FERENC UTCA	7:45	8:45	9:45	11:45	17:45	18:45	20:45	21:45
0,5	2	SALGÓBÁNYA, MEDVESI ÚT	7:47	8:47	9:47	11:47	17:47	18:47	20:47	21:47
0,8	3	ERDÉSZHÁZ	7:48	8:48	9:48	11:48	17:48	18:48	20:48	21:48
1,6	4	KŐBÁNYA	7:49	8:49	9:49	11:49	17:49	18:49	20:49	21:49
2,1	5	ERESZTVÉNY	7:50	8:50	9:50	11:50	17:50	18:50	20:50	21:50
3,2	8	BAGÓKŐI ÚT, ELÁGAZÁS	7:53	8:53	9:53	11:53	17:53	18:53	20:53	21:53
4,2	10	SOMOSKŐI ÚT	7:55	8:55	9:55	11:55	17:55	18:55	20:55	21:55
4,8	11	SOMOSKŐ, PERCZEL MÓR UTCA	7:56	8:56	9:56	11:56	17:56	18:56	20:56	21:56
5,4	12	SOMOSKŐI ÚT	7:57	8:57	9:57	11:57	17:57	18:57	20:57	21:57
6,4	14	BAGÓKŐI ÚT, ELÁGAZÁS	7:59	8:59	9:59	11:59	17:59	18:59	20:59	21:59
7,1	16	SOMOSKŐÚJFALU, ÚJTELEP	8:01	9:01	10:01	12:01	18:01	19:01	21:01	22:01
7,7	17	SOMOSKŐÚJFALU, IFJÚSÁG ÚT	8:02	9:02	10:02	12:02	18:02	19:02	21:02	22:02
8,0	18	SOMOSKŐÚJFALU, KÖZSÉGHÁZA  11, 19	8:03	9:03	10:03	12:03	18:03	19:03	21:03	22:03
8,9	20	SOMOSKŐÚJFALU, VASÚTÁLLOMÁS 	8:05	9:05	10:05	12:05	18:05	19:05	21:05	22:05












28 Somlyó Üdülőtelep, zártkertek - Szerpentin út

kilométer	menetidő	megállóhelyek és átszállási lehetőségek	 28	 28	 28	 28	 28
0,0	0	SOMLYÓ ÜDÜLŐTELEP, ZÁRTKERTEK	7:10	10:10	13:10	16:10	18:10
0,2	1	SOMLYÓ ÜDÜLŐTELEP FELSŐ	7:11	10:11	13:11	16:11	18:11
0,4	2	SOMLYÓ ÜDÜLŐTELEP	7:12	10:12	13:12	16:12	18:12
0,7	3	SOMLYÓ ÜDÜLŐTELEP, ALSÓ	7:13	10:13	13:13	16:13	18:13
1,2	4	SOMLYÓBÁNYA, NEFELEJCS UTCA	7:14	10:14	13:14	16:14	18:14
1,6	5	SOMLYÓBÁNYA ALSÓ	7:15	10:15	13:15	16:15	18:15
2,8	8	SOMLYÓ, HEGYALJA	7:18	10:18	13:18	16:18	18:18
3,0	9	FORGÁCH TELEP, KAZÁRI ÚT	7:19	10:19	13:19	16:19	18:19
3,5	11	FORGÁCH TELEP, ITALBOLT	7:21	10:21	13:21	16:21	18:21
4,1	13	SZÉRŰSKERT UTCA	7:23	10:23	13:23	16:23	18:23
4,5	14	RÁKÓCZI ÚT, ÉMÁSZ	7:24	10:24	13:24	16:24	18:24
4,9	15	SZENT FLÓRIÁN TÉR  13	7:25	10:25	13:25	16:25	18:25
5,1	16	BEM JÓZSEF ÚT  6, 7, 11, 14, 19, 36	7:26	10:26	13:26	16:26	18:26
5,5	18	PÉCSKŐ ÚT	7:28	10:28	13:28	16:28	18:28
5,9	19	DAMJANICH ÚT	7:29	10:29	13:29	16:29	18:29
6,1	20	HUNYADI KÖRÚT	7:30	10:30	13:30	16:30	18:30
6,3	21	SZERPENTIN ÚT 52.	7:31	10:31	13:31	16:31	18:31
6,5	22	SZERPENTIN ÚT 42.	7:32	10:32	13:32	16:32	18:32
6,8	23	SZERPENTIN ÚT 32.	7:33	10:33	13:33	16:33	18:33












28 Szerpentin út - Somlyó Üdülőtelep, zártkertek

kilométer	menetidő	megállóhelyek és átszállási lehetőségek	 28	 28	 28	 28	 28
0,0	0	SZERPENTIN ÚT 32.	6:33	9:33	12:33	15:33	17:33
0,2	1	SZERPENTIN ÚT 18.	6:34	9:34	12:34	15:34	17:34
0,4	2	SZERPENTIN ÚT 10.	6:35	9:35	12:35	15:35	17:35
0,7	3	MEREDEK UTCA	6:36	9:36	12:36	15:36	17:36
1,1	4	PÉCSKŐ ÚT	6:37	9:37	12:37	15:37	17:37
1,7	6	DECEMBER 8. TÉR  13	6:39	9:39	12:39	15:39	17:39
2,3	8	RÁKÓCZI ÚT, ÉMÁSZ  6, 7, 11, 14, 19, 36	6:41	9:41	12:41	15:41	17:41
2,7	9	SZÉRŰSKERT UTCA	6:42	9:42	12:42	15:42	17:42
3,3	11	FORGÁCH TELEP, ITALBOLT	6:44	9:44	12:44	15:44	17:44
3,8	13	FORGÁCH TELEP, KAZÁRI ÚT	6:46	9:46	12:46	15:46	17:46
4,0	14	SOMLYÓ, HEGYALJA	6:47	9:47	12:47	15:47	17:47
5,2	17	SOMLYÓBÁNYA ALSÓ	6:50	9:50	12:50	15:50	17:50
5,6	18	SOMLYÓBÁNYA, NEFELEJCS UTCA	6:51	9:51	12:51	15:51	17:51
6,1	19	SOMLYÓ ÜDÜLŐTELEP, ALSÓ	6:52	9:52	12:52	15:52	17:52
6,4	20	SOMLYÓ ÜDÜLŐTELEP	6:53	9:53	12:53	15:53	17:53
6,6	21	SOMLYÓ ÜDÜLŐTELEP FELSŐ	6:54	9:54	12:54	15:54	17:54
6,8	22	SOMLYÓ ÜDÜLŐTELEP, ZÁRTKERTEK	6:55	9:55	12:55	15:55	17:55


































28A Somlyóhánya, Nefelejcs utca - Szerpentin út

kilométer	menetidő	megállóhelyek és átszállási lehetőségek	 28A	 28A	 28A	 28A	 28A	 28A	 28A	 28A	 28A
0,0	0	SOMLYÓHÁNYA, NEFELEJCS UTCA	5:14	6:14	9:14	12:14	14:14		17:14	20:14	21:14
0,4	1	SOMLYÓHÁNYA ALSÓ	5:15	6:15	9:15	12:15	14:15		17:15	20:15	21:15
1,6	4	SOMLYÓ, HEGYALJA	5:18	6:18	9:18	12:18	14:18		17:18	20:18	21:18
1,8	5	FORGÁCH TELEP, KAZÁRI ÚT	5:19	6:19	9:19	12:19	14:19		17:19	20:19	21:19
2,3	7	FORGÁCH TELEP, ITALBOLT	5:21	6:21	9:21	12:21	14:21		17:21	20:21	21:21
2,9	9	SZÉRŰSKERT UTCA	5:23	6:23	9:23	12:23	14:23		17:23	20:23	21:23
3,3	10	RÁKÓCZI ÚT, ÉMÁSZ	5:24	6:24	9:24	12:24	14:24		17:24	20:24	21:24
3,7	11	SZENT FLÓRIÁN TÉR  13	5:25	6:25	9:25	12:25	14:25	15:25	17:25	20:25	21:25
3,9	12	BEM JÓZSEF ÚT  6, 7, 11, 14, 19, 36	5:26	6:26	9:26	12:26	14:26	15:26	17:26	20:26	21:26
4,3	14	PÉCSKŐ ÚT	5:28	6:28	9:28	12:28	14:28	15:28	17:28	20:28	21:28
4,7	15	DAMJANICH ÚT	5:29	6:29	9:29	12:29	14:29	15:29	17:29	20:29	21:29
4,9	16	HUNYADI KÖRÚT	5:30	6:30	9:30	12:30	14:30	15:30	17:30	20:30	21:30
5,1	17	SZERPENTIN ÚT 52.	5:31	6:31	9:31	12:31	14:31	15:31	17:31	20:31	21:31
5,3	18	SZERPENTIN ÚT 42.	5:32	6:32	9:32	12:32	14:32	15:32	17:32	20:32	21:32
5,6	19	SZERPENTIN ÚT 32.	5:33	6:33	9:33	12:33	14:33	15:33	17:33	20:33	21:33

































28A Szerpentin út - Somlyóhánya, Nefelejcs utca

kilométer	menetidő	megállóhelyek és átszállási lehetőségek	 28A	 28A	 28A	 28A	 28A	 28A	 28A	 28A	 28A
0,0	0	SZERPENTIN ÚT 32.	5:33	7:33	10:33	13:33	14:33	16:33	18:33	20:33	21:33
0,2	1	SZERPENTIN ÚT 18.	5:34	7:34	10:34	13:34	14:34	16:34	18:34	20:34	21:34
0,4	2	SZERPENTIN ÚT 10.	5:35	7:35	10:35	13:35	14:35	16:35	18:35	20:35	21:35
0,7	3	MEREDEK UTCA	5:36	7:36	10:36	13:36	14:36	16:36	18:36	20:36	21:36
1,1	4	PÉCSKŐ ÚT	5:37	7:37	10:37	13:37	14:37	16:37	18:37	20:37	21:37
1,7	6	DECEMBER 8. TÉR  13	5:39	7:39	10:39	13:39	14:39	16:39	18:39	20:39	21:39
2,3	8	RÁKÓCZI ÚT, ÉMÁSZ  6, 7, 11, 14, 19, 36	5:41	7:41	10:41	13:41	14:41	16:41	18:41	20:41	21:41
2,7	9	SZÉRŰSKERT UTCA	5:42	7:42	10:42	13:42	14:42	16:42	18:42	20:42	21:42
3,3	11	FORGÁCH TELEP, ITALBOLT	5:44	7:44	10:44	13:44	14:44	16:44	18:44	20:44	21:44
3,8	13	FORGÁCH TELEP, KAZÁRI ÚT	5:46	7:46	10:46	13:46	14:46	16:46	18:46	20:46	21:46
4,0	14	SOMLYÓ, HEGYALJA	5:47	7:47	10:47	13:47	14:47	16:47	18:47	20:47	21:47
5,2	17	SOMLYÓHÁNYA ALSÓ	5:50	7:50	10:50	13:50	14:50	16:50	18:50	20:50	21:50
5,6	18	SOMLYÓHÁNYA, NEFELEJCS UTCA	5:51	7:51	10:51	13:51	14:51	16:51	18:51	20:51	21:51

36 Camping telep, Gedőci utca - Helyi autóbuszállomás - Hősök útja

kilométer	menetidő	megállóhelyek és átszállási lehetőségek																									
0,0	0	CAMPING TELEP, GEDŐCI UTCA	5:02	5:32	6:02	6:32	7:12	7:42	8:22	9:22	10:22	11:22	12:22	12:52	13:22	13:52	14:22	14:52	15:22	15:52	16:22	17:22	17:52	18:52	19:52	20:52	21:52
0,5	1	TÓSTRAND, MEDVES KÖRÚT	5:03	5:33	6:03	6:33	7:13	7:43	8:23	9:23	10:23	11:23	12:23	12:53	13:23	13:53	14:23	14:53	15:23	15:53	16:23	17:23	17:53	18:53	19:53	20:53	21:53
1,1	3	BESZTERCE LAKÓTELEP  11, 19	5:05	5:35	6:05	6:35	7:15	7:45	8:25	9:25	10:25	11:25	12:25	12:55	13:25	13:55	14:25	14:55	15:25	15:55	16:25	17:25	17:55	18:55	19:55	20:55	21:55
1,8	4	VADASKERT ÚT	5:06	5:36	6:06	6:36	7:16	7:46	8:26	9:26	10:26	11:26	12:26	12:56	13:26	13:56	14:26	14:56	15:26	15:56	16:26	17:26	17:56	18:56	19:56	20:56	21:56
2,4	5	BÉKE TELEP	5:07	5:37	6:07	6:37	7:17	7:47	8:27	9:27	10:27	11:27	12:27	12:57	13:27	13:57	14:27	14:57	15:27	15:57	16:27	17:27	17:57	18:57	19:57	20:57	21:57
2,7	6	RUHAGYÁRI ÚT, RENDELŐINTÉZET  37	5:08	5:38	6:08	6:38	7:18	7:48	8:28	9:28	10:28	11:28	12:28	12:58	13:28	13:58	14:28	14:58	15:28	15:58	16:28	17:28	17:58	18:58	19:58	20:58	21:58
3,0	7	BATTHYÁNY TÉR, MEGYEI KÓRHÁZ	5:09	5:39	6:09	6:39	7:19	7:49	8:29	9:29	10:29	11:29	12:29	12:59	13:29	13:59	14:29	14:59	15:29	15:59	16:29	17:29	17:59	18:59	19:59	20:59	21:59
3,6	8	FÜLEKI ÚT, FELÜLJÁRÓ  14, 15	5:10	5:40	6:10	6:40	7:20	7:50	8:30	9:30	10:30	11:30	12:30	13:00	13:30	14:00	14:30	15:00	15:30	16:00	16:30	17:30	18:00	19:00	20:00	21:00	22:00
4,2	10	FŐTÉR  15, 37	5:12	5:42	6:12	6:42	7:22	7:52	8:32	9:32	10:32	11:32	12:32	13:02	13:32	14:02	14:32	15:02	15:32	16:02	16:32	17:32	18:02	19:02	20:02	21:02	22:02
4,8	12	DECEMBER 8. TÉR  7, 28-28A	5:14	5:44	6:14	6:44	7:24	7:54	8:34	9:34	10:34	11:34	12:34	13:04	13:34	14:04	14:34	15:04	15:34	16:04	16:34	17:34	18:04	19:04	20:04	21:04	22:04
5,4	14	TÚZHELYGYÁR  2, 28-28A	5:16	5:46	6:16	6:46	7:26	7:56	8:36	9:36	10:36	11:36	12:36	13:06	13:36	14:06	14:36	15:06	15:36	16:06	16:36	17:36	18:06	19:06	20:06	21:06	22:06
5,9	15	TÚZHELYGYÁR ALSÓ	5:17	5:47	6:17	6:47	7:27	7:57	8:37	9:37	10:37	11:37	12:37	13:07	13:37	14:07	14:37	15:07	15:37	16:07	16:37	17:37	18:07	19:07	20:07	21:07	22:07
6,5	17	HELYI AUTÓBUSZÁLLOMÁS  4, 9-9Y, 10	5:19	5:49	6:19	6:49	7:29	7:59	8:39	9:39	10:39	11:39	12:39	13:09	13:39	14:09	14:39	15:09	15:39	16:09	16:39	17:39	18:09	19:09	20:09	21:09	22:09
7,1	18	VOLÁN KÖZPONT	5:20	5:50	6:20	6:50	7:30	8:00	8:40	9:40	10:40	11:40	12:40	13:10	13:40	14:10	14:40	15:10	15:40	16:10	16:40	17:40	18:10	19:10	20:10	21:10	22:10
7,7	19	TESCO	5:21	5:51	6:21	6:51	7:31	8:01	8:41	9:41	10:41	11:41	12:41	13:11	13:41	14:11	14:41	15:11	15:41	16:11	16:41	17:41	18:11	19:11	20:11	21:11	22:11
8,3	22	BUDAPESTI ÚT, ISKOLA  9-9Y, 19	5:24	5:54	6:24	6:54	7:34	8:04	8:44	9:44	10:44	11:44	12:44	13:14	13:44	14:14	14:44	15:14	15:44	16:14	16:44	17:44	18:14	19:14	20:14	21:14	22:14
8,8	23	DÉRYNÉ ÚT	5:25	5:55	6:25	6:55	7:35	8:05	8:45	9:45	10:45	11:45	12:45	13:15	13:45	14:15	14:45	15:15	15:45	16:15	16:45	17:45	18:15	19:15	20:15	21:15	22:15
9,3	24	FRIGOVILL	5:26	5:56	6:26	6:56	7:36	8:06	8:46	9:46	10:46	11:46	12:46	13:16	13:46	14:16	14:46	15:16	15:46	16:16	16:46	17:46	18:16	19:16	20:16	21:16	22:16
9,5	25	HŐSÖK ÚTJA	5:27	5:57	6:27	6:57	7:37	8:07	8:47	9:47	10:47	11:47	12:47	13:17	13:47	14:17	14:47	15:17	15:47	16:17	16:47	17:47	18:17	19:17	20:17	21:17	22:17

36 Hősök útja - Helyi autóbuszállomás - Camping telep, Gedőci utca

kilométer	menetidő	megállóhelyek és átszállási lehetőségek																									
0,0	0	HŐSÖK ÚTJA	5:31	6:01	6:41	7:11	7:51	8:51	9:51	10:51	11:51	12:51	13:21	13:51	14:21	14:51	15:21	15:51	16:21	16:51	17:51	18:21	19:21	20:21	21:21	22:21	
0,2	1	FRIGOVILL	5:32	6:02	6:42	7:12	7:52	8:52	9:52	10:52	11:52	12:52	13:22	13:52	14:22	14:52	15:22	15:52	16:22	16:52	17:52	18:22	19:22	20:22	21:22	22:22	
0,7	2	DÉRYNÉ ÚT	5:33	6:03	6:43	7:13	7:53	8:53	9:53	10:53	11:53	12:53	13:23	13:53	14:23	14:53	15:23	15:53	16:23	16:53	17:53	18:23	19:23	20:23	21:23	22:23	
1,2	3	BUDAPESTI ÚT, ISKOLA  9-9Y, 19	5:34	6:04	6:44	7:14	7:54	8:54	9:54	10:54	11:54	12:54	13:24	13:54	14:24	14:54	15:24	15:54	16:24	16:54	17:54	18:24	19:24	20:24	21:24	22:24	
1,8	6	TESCO	5:37	6:07	6:47	7:17	7:57	8:57	9:57	10:57	11:57	12:57	13:27	13:57	14:27	14:57	15:27	15:57	16:27	16:57	17:57	18:27	19:27	20:27	21:27	22:27	
2,4	7	VOLÁN KÖZPONT	5:38	6:08	6:48	7:18	7:58	8:58	9:58	10:58	11:58	12:58	13:28	13:58	14:28	14:58	15:28	15:58	16:28	16:58	17:58	18:28	19:28	20:28	21:28	22:28	
3,0	8	HELYI AUTÓBUSZÁLLOMÁS  10, 14	5:39	6:09	6:49	7:19	7:59	8:59	9:59	10:59	11:59	12:59	13:29	13:59	14:29	14:59	15:29	15:59	16:29	16:59	17:59	18:29	19:29	20:29	21:29	22:29	
3,6	10	TÚZHELYGYÁR ALSÓ	5:41	6:11	6:51	7:21	8:01	9:01	10:01	11:01	12:01	13:01	13:31	14:01	14:31	15:01	15:31	16:01	16:31	17:01	18:01	18:31	19:31	20:31	21:31	22:31	
4,1	11	TÚZHELYGYÁR  28-28A	5:42	6:12	6:52	7:22	8:02	9:02	10:02	11:02	12:02	13:02	13:32	14:02	14:32	15:02	15:32	16:02	16:32	17:02	18:02	18:32	19:32	20:32	21:32	22:32	
4,7	12	SZENT FLÓRIÁN TÉR	5:43	6:13	6:53	7:23	8:03	9:03	10:03	11:03	12:03	13:03	13:33	14:03	14:33	15:03	15:33	16:03	16:33	17:03	18:03	18:33	19:33	20:33	21:33	22:33	
4,9	13	BEM JÓZSEF ÚT, MÚZEUM TÉR  7, 28-28A	5:44	6:14	6:54	7:24	8:04	9:04	10:04	11:04	12:04	13:04	13:34	14:04	14:34	15:04	15:34	16:04	16:34	17:04	18:04	18:34	19:34	20:34	21:34	22:34	
5,3	15	FŐTÉR  15, 37	5:46	6:16	6:56	7:26	8:06	9:06	10:06	11:06	12:06	13:06	13:36	14:06	14:36	15:06	15:36	16:06	16:36	17:06	18:06	18:36	19:36	20:36	21:36	22:36	
5,9	17	FÜLEKI ÚT, FELÜLJÁRÓ  14, 15	5:48	6:18	6:58	7:28	8:08	9:08	10:08	11:08	12:08	13:08	13:38	14:08	14:38	15:08	15:38	16:08	16:38	17:08	18:08	18:38	19:38	20:38	21:38	22:38	
6,5	18	BATTHYÁNY TÉR, MEGYEI KÓRHÁZ	5:49	6:19	6:59	7:29	8:09	9:09	10:09	11:09	12:09	13:09	13:39	14:09	14:39	15:09	15:39	16:09	16:39	17:09	18:09	18:39	19:39	20:39	21:39	22:39	
6,8	19	RUHAGYÁRI ÚT, RENDELŐINTÉZET  37	5:50	6:20	7:00																						

34i Baglyasalja, Katalin telep - Budapesti út, iskola

kilométer	menetidő	megállóhelyek és átszállási lehetőségek	 34i I
0,0	0	BAGLYASALJA, KATALIN TELEP	7:10
0,5	2	BAGLYASALJA, FÖLDMŰVES SZÖVETKEZET	7:12
0,7	3	BAGLYASALJA, ORVOSI RENDELŐ	7:13
1,1	4	BAGLYASALJA, SPORTTELEP	7:14
1,4	5	BAGLYASALJA, ISKOLA	7:15
2,0	6	BAGLYASALJA, RÉGIPOSTA UTCA	7:16
2,5	8	BAGLYASALJA, FELÜLJÁRÓ	7:18
3,0	9	BAGLYASI ÚT, AUTÓSZALON	7:19
3,5	10	VOLÁN KÖZPONT  10	7:20
4,1	11	TESCO  9-9Y, 36	7:21
4,7	14	BUDAPESTI ÚT, ISKOLA	7:24

Jelmagyarázat:

- I iskolai előadások napján























34i Budapesti út, iskola - Baglyasalja, Katalin telep

kilométer	menetidő	megállóhelyek és átszállási lehetőségek	 34i I
0,0	0	BUDAPESTI ÚT, ISKOLA	16:05
0,6	3	TESCO	16:08
1,2	4	VOLÁN KÖZPONT  10	16:09
1,7	5	BAGLYASI ÚT, AUTÓSZALON	16:10
2,2	6	BAGLYASALJA, FELÜLJÁRÓ	16:11
2,7	8	BAGLYASALJA, RÉGIPOSTA UTCA	16:13
3,3	9	BAGLYASALJA, ISKOLA	16:14
3,6	10	BAGLYASALJA, SPORTTELEP	16:15
4,0	11	BAGLYASALJA, ORVOSI RENDELŐ	16:16
4,2	12	BAGLYASALJA, FÖLDMŰVES SZÖVETKEZET	16:17
4,7	14	BAGLYASALJA, KATALIN TELEP	16:19























Jelmagyarázat:

- I iskolai előadások napján

37 Gorkij körút - Eperjes telep - Batthyány tér, Megyei kórház - Fáy András körút

kilométer	menetidő	megállóhelyek és átszállási lehetőségek	 37	 37	 37	 37	 37	 37	 37	 37	 37	 37	 37	 37	 37	 37	 37	 37	 37
0,0	0	GORKIJ KÖRÚT	5:20	6:20	7:20	8:20	9:20	10:20	11:20	12:20	13:20	14:20	15:20	16:20	17:20	18:20	19:20	20:20	21:20
0,5	2	GAGARIN UTCA	5:22	6:22	7:22	8:22	9:22	10:22	11:22	12:22	13:22	14:22	15:22	16:22	17:22	18:22	19:22	20:22	21:22
1,9	5	BAGLYASALJA, FELÜLJÁRÓ  4, 14	5:25	6:25	7:25	8:25	9:25	10:25	11:25	12:25	13:25	14:25	15:25	16:25	17:25	18:25	19:25	20:25	21:25
3,0	7	EPERJES TELEP	5:27	6:27	7:27	8:27	9:27	10:27	11:27	12:27	13:27	14:27	15:27	16:27	17:27	18:27	19:27	20:27	21:27
3,7	9	BAJCSY ÚT 14.	5:29	6:29	7:29	8:29	9:29	10:29	11:29	12:29	13:29	14:29	15:29	16:29	17:29	18:29	19:29	20:29	21:29
4,3	10	BEM JÓZSEF ÚT, PIAC	5:30	6:30	7:30	8:30	9:30	10:30	11:30	12:30	13:30	14:30	15:30	16:30	17:30	18:30	19:30	20:30	21:30
4,8	13	FŐTÉR  6, 11, 19, 36	5:33	6:33	7:33	8:33	9:33	10:33	11:33	12:33	13:33	14:33	15:33	16:33	17:33	18:33	19:33	20:33	21:33
5,4	15	FÜLEKI ÚT, FELÜLJÁRÓ  14, 15	5:35	6:35	7:35	8:35	9:35	10:35	11:35	12:35	13:35	14:35	15:35	16:35	17:35	18:35	19:35	20:35	21:35
6,0	16	BATTHYÁNY TÉR, MEGYEI KÓRHÁZ	5:36	6:36	7:36	8:36	9:36	10:36	11:36	12:36	13:36	14:36	15:36	16:36	17:36	18:36	19:36	20:36	21:36
6,3	17	RUHAGYÁRI ÚT, RENDELŐINTÉZET  6, 11, 19, 36	5:37	6:37	7:37	8:37	9:37	10:37	11:37	12:37	13:37	14:37	15:37	16:37	17:37	18:37	19:37	20:37	21:37
6,8	18	KERCSEG ÚT  7	5:38	6:38	7:38	8:38	9:38	10:38	11:38	12:38	13:38	14:38	15:38	16:38	17:38	18:38	19:38	20:38	21:38
7,3	19	FÁY ANDRÁS KÖRÚT, ÓVODA	5:39	6:39	7:39	8:39	9:39	10:39	11:39	12:39	13:39	14:39	15:39	16:39	17:39	18:39	19:39	20:39	21:39
7,5	20	FÁY ANDRÁS KÖRÚT 62.	5:40	6:40	7:40	8:40	9:40	10:40	11:40	12:40	13:40	14:40	15:40	16:40	17:40	18:40	19:40	20:40	21:40

37 Fáy András körút - Batthyány tér, Megyei kórház - Eperjes telep - Gorkij körút

kilométer	menetidő	megállóhelyek és átszállási lehetőségek	 37	 37	 37	 37	 37	 37	 37	 37	 37	 37	 37	 37	 37	 37	 37	 37	 37
0,0	0	FÁY ANDRÁS KÖRÚT 62.	5:40	6:40	7:40	8:40	9:40	10:40	11:40	12:40	13:40	14:40	15:40	16:40	17:40	18:40	19:40	20:40	21:40
0,3	1	FÁY ANDRÁS KÖRÚT, SORHÁZAK	5:41	6:41	7:41	8:41	9:41	10:41	11:41	12:41	13:41	14:41	15:41	16:41	17:41	18:41	19:41	20:41	21:41
0,6	2	KERCSEG ÚT  7	5:42	6:42	7:42	8:42	9:42	10:42	11:42	12:42	13:42	14:42	15:42	16:42	17:42	18:42	19:42	20:42	21:42
1,1	3	RUHAGYÁRI ÚT, RENDELŐINTÉZET  6, 11, 19, 36	5:43	6:43	7:43	8:43	9:43	10:43	11:43	12:43	13:43	14:43	15:43	16:43	17:43	18:43	19:43	20:43	21:43
1,4	4	BATTHYÁNY TÉR, MEGYEI KÓRHÁZ	5:44	6:44	7:44	8:44	9:44	10:44	11:44	12:44	13:44	14:44	15:44	16:44	17:44	18:44	19:44	20:44	21:44
2,1	5	FÜLEKI ÚT, FELÜLJÁRÓ  14, 15	5:45	6:45	7:45	8:45	9:45	10:45	11:45	12:45	13:45	14:45	15:45	16:45	17:45	18:45	19:45	20:45	21:45
2,7	7	FŐTÉR  6, 11, 19, 36	5:47	6:47	7:47	8:47	9:47	10:47	11:47	12:47	13:47	14:47	15:47	16:47	17:47	18:47	19:47	20:47	21:47
3,2	10	BEM JÓZSEF ÚT, PIAC	5:50	6:50	7:50	8:50	9:50	10:50	11:50	12:50	13:50	14:50	15:50	16:50	17:50	18:50	19:50	20:50	21:50
3,8	11	BAJCSY ÚT 14.	5:51	6:51	7:51	8:51	9:51	10:51	11:51	12:51	13:51	14:51	15:51	16:51	17:51	18:51	19:51	20:51	21:51
4,5	13	EPERJES TELEP	5:53	6:53	7:53	8:53	9:53	10:53	11:53	12:53	13:53	14:53	15:53	16:53	17:53	18:53	19:53	20:53	21:53
5,6	15	BAGLYASALJA, FELÜLJÁRÓ  4, 14	5:55	6:55	7:55	8:55	9:55	10:55	11:55	12:55	13:55	14:55	15:55	16:55	17:55	18:55	19:55	20:55	21:55
7,0	18	GAGARIN UTCA	5:58	6:58	7:58	8:58	9:58	10:58	11:58	12:58	13:58	14:58	15:58	16:58	17:58	18:58	19:58	20:58	21:58
7,5	20	GORKIJ KÖRÚT	6:00	7:00	8:00	9:00	10:00	11:00	12:00	13:00	14:00	15:00	16:00	17:00	18:00	19:00	20:00	21:00	22:00